

**UCHWAŁA NR XX/120/12
RADY MIEJSKIEJ W CZARNEJ BIAŁOSTOCKIEJ**

z dnia 9 października 2012 r.

w sprawie zaopiniowania projektu planu ochrony dla rezerwatu przyrody „Jesionowe Góry” położonego na obszarze gminy Czarna Białostocka

Na podstawie art. 18 ust. 2 pkt 15 ustawy z dnia 8 marca 1990 r. o samorządzie gminnym (t.j. Dz. U. z 2001 r. Nr 142, poz. 1591, z 2002 r. Nr 23, poz. 220, Nr 62, poz. 558, Nr 113, poz. 984, Nr 153, poz. 1271 i Nr 214, poz. 1806, z 2003 r. Nr 80, poz. 717 i Nr 162, poz. 1568, z 2004 r. Nr 102, poz. 1055, Nr 116, poz. 1203 i Nr 167, poz. 1759, z 2005 r. Nr 172, poz. 1441 i Nr 175, poz. 1457, z 2006 r. Nr 17, poz. 128 i Nr 181, poz. 1337, z 2007 r. Nr 48, poz. 327, Nr 138, poz. 974 i Nr 173, poz. 1218, z 2008 r. Nr 180, poz. 1111 i Nr 223, poz. 1458, z 2009 r. Nr 52, poz. 420, Nr 157, poz. 1241, z 2010 r. Nr 28, poz. 142 i 146, Nr 40, poz. 230 i Nr 106, poz. 675, z 2011 r. Nr 21, poz. 113, Nr 117, poz. 679, Nr 134, poz. 777, Nr 149, poz. 887 i Nr 217, poz. 1281 oraz z 2012 r. poz. 567) oraz w związku z art. 19 ust. 2 ustawy z dnia 16 kwietnia 2004 r. o ochronie przyrody (t.j. Dz. U. z 2009 r. Nr 151, poz. 1220; z 2009 r. Nr 157, poz. 1241, Nr 215, poz. 1664; z 2010 r. Nr 76, poz. 489, Nr 119, poz. 804; z 2011 r. Nr 34, poz. 170, Nr 94, poz. 549, Nr 208, poz. 1241, Nr 224, poz. 1337) uchwała się, co następuje:

§ 1. Opiniuje się pozytywnie przedłożony przez Regionalnego Dyrektora Ochrony Środowiska w Białymstoku projekt planu ochrony dla rezerwatu przyrody „Jesionowe Góry”, położonego na obszarze gminy Czarna Białostocka, stanowiący załącznik do niniejszej uchwały.

§ 2. Uchwała wchodzi w życie z dniem podjęcia.

Przewodniczący Rady

Anna Matłag

Załącznik Nr 1 do Uchwały Nr XX/120/12
Rady Miejskiej w Czarnej Białostockiej
z dnia 9 października 2012 r.

Zarządzenie Nr ___/2012
Regionalnego Dyrektora Ochrony Środowiska w Białymstoku
z dnia _____ 2012 r.

w sprawie ustanowienia planu ochrony dla rezerwatu przyrody
„Jesionowe Góry”

Na podstawie art. 19 ust. 6 ustawy z dnia 16 kwietnia 2004 r. o ochronie przyrody (Dz. U. z 2009 r. Nr 151, poz. 1220, z późn. zm.¹) zarządza się co następuje:

§ 1. Ustanawia się plan ochrony dla rezerwatu przyrody „Jesionowe Góry”, zwanego dalej rezerwatem.

§ 2. 1. Celem ochrony przyrody w rezerwacie jest zachowanie fragmentu Puszczy Knyszyńskiej z licznymi cennymi zbiorowiskami roślinnymi, zachowanymi przeważnie w stanie naturalnym.

2. Przyrodniczymi i społecznymi uwarunkowaniami realizacji celu, o którym mowa w ust. 1, są:

1) występowanie dobrze zachowanych lasów, torfowisk i naturalnych cieków wodnych,

2) wysoka zgodność potencjalnej i rzeczywistej roślinności siedlisk leśnych, w tym składów gatunkowych drzewostanów,

3) dobry stan zachowania różnorodności biologicznej stanowiący podstawę do minimalizowania ingerencji w przebieg procesów naturalnych,

4) pogorszona integralność obszaru rezerwatu wskutek obecności wcinającej się w jego obszar nieużywanej bocznicy kolejowej,

5) położenie rezerwatu w granicach Parku Krajobrazowego Puszczy Knyszyńskiej,

6) położenie rezerwatu w granicach obszarów Natura 2000: Ostoja Knyszyńska PLH 200006 i Puszcza Knyszyńska PLB200003, zwanych dalej obszarami Natura 2000,

7) położenie rezerwatu na gruntach Skarbu Państwa zarządzanych przez Nadleśnictwo Czarna Białostocka,

8) graniczenie rezerwatu z drzewostanami użytkowanymi gospodarczo oraz na niewielkim odcinku z gruntami rolnymi wsi Machnacz.

§ 3. Identyfikację oraz określenie sposobów eliminacji lub ograniczania istniejących i potencjalnych zagrożeń wewnętrznych i zewnętrznych oraz ich skutków na obszarze rezerwatu przedstawia tabela stanowiąca załącznik nr 1 do zarządzenia.

§ 4. 1. Obszar ochrony ścisłej w rezerwacie zajmuje powierzchnię 178,46 ha.

2. Obszar ochrony czynnej w rezerwacie zajmuje powierzchnię 196,13 ha.

3. Nie wyznacza się obszaru ochrony krajobrazowej.

4. Lokalizację obszarów ochrony ścisłej i czynnej w rezerwacie przedstawia mapa stanowiąca załącznik nr 2 do zarządzenia.

§ 5. 1. Określenie działań ochronnych na obszarze ochrony czynnej w rezerwacie, z podaniem ich rodzaju, zakresu i lokalizacji przedstawia tabela stanowiąca załącznik nr 3 do zarządzenia.

2. Precyzyjną lokalizację działań ochronnych, o których mowa w ust. 1 przedstawia mapa stanowiąca załącznik nr 4 do zarządzenia

3. Nie określa się działań ochronnych na obszarze ochrony ścisłej w rezerwacie.

¹ zmiany tekstu jednolitego wymienionej ustawy zostały ogłoszone w Dz. U. z 2009 r. Nr 157, poz. 1241, Nr 215, poz. 1664, Dz. U. z 2010 r. Nr 76, poz. 489, Nr 119, poz. 804, Dz. U. z 2011 r. Nr 34, poz. 170, Nr 94, poz. 549, Nr 208, poz. 1241 i Nr 224, poz. 1337.

§ 6. 1. Wskazanie obszarów i miejsc udostępnianych dla celów naukowych, edukacyjnych rekreacyjnych i sportowych w rezerwacie oraz określenie sposobów ich udostępniania przedstawia tabela stanowiąca załącznik nr 5 do zarządzenia.

2. Nie wskazuje się obszarów i miejsc udostępnianych dla celów amatorskiego połowu ryb i rybactwa w rezerwacie.

§ 7. Nie wskazuje się miejsc, w których może być prowadzona działalność wytwórcza, handlowa i rolnicza w rezerwacie.

§ 8. Nie wprowadza się ustaleń do studiów uwarunkowań i kierunków zagospodarowania przestrzennego gminy Czarna Białostocka, miejscowych planów zagospodarowania przestrzennego, planu zagospodarowania przestrzennego województwa podlaskiego dotyczących eliminacji lub ograniczenia zagrożeń wewnętrznych lub zewnętrznych na obszarze rezerwatu.

§ 9. 1. Mapę rezerwatu na tle obszarów Natura 2000 przedstawia załącznik nr 6 do zarządzenia.

2. Opis granic rezerwatu w postaci współrzędnych punktów ich załamania przedstawia załącznik nr 7 do zarządzenia.

§ 10. Nie określa się istniejących i potencjalnych zagrożeń dla zachowania właściwego stanu ochrony siedlisk przyrodniczych, oraz gatunków roślin i zwierząt i ich siedlisk będących przedmiotami ochrony obszarów Natura 2000 w granicach rezerwatu.

§ 11. Nie określa się celów działań ochronnych na obszarach Natura 2000 w części pokrywającej się z rezerwatem.

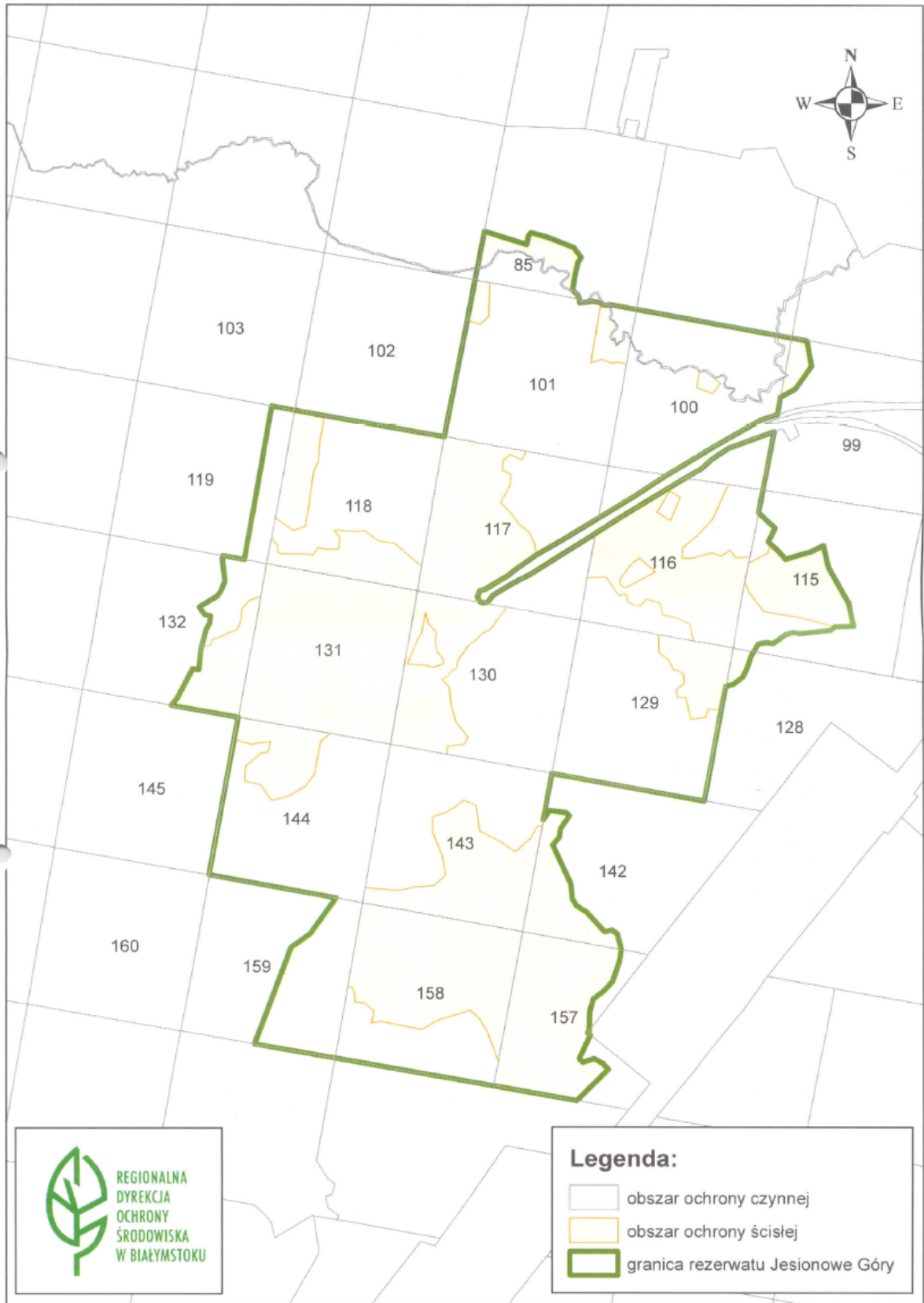
§ 12. Nie określa się działań ochronnych na obszarach Natura 2000 w części pokrywającej się z rezerwatem.

§ 13. Nie wprowadza się wskazań do zmian w istniejących: studium uwarunkowań i kierunków zagospodarowania przestrzennego gminy Supraśl, miejscowych planów zagospodarowania przestrzennego, planu zagospodarowania przestrzennego województwa podlaskiego dotyczących eliminacji lub ograniczenia zagrożeń wewnętrznych lub zewnętrznych, niezbędnych dla utrzymania lub odtworzenia właściwego stanu ochrony siedlisk przyrodniczych oraz gatunków roślin i zwierząt, dla których wyznaczono obszary Natura 2000.

§ 14. Zarządzenie wchodzi w życie po upływie 14 dni od dnia ogłoszenia w Dzienniku Urzędowym Województwa Podlaskiego.

IDENTYFIKACJA ORAZ OKREŚLENIE SPOSOBÓW ELIMINACJI LUB
 OGRANICZANIA ISTNIEJĄCYCH I POTENCJALNYCH ZAGROŻEŃ
 WEWNĘTRZNYCH I ZEWNĘTRZNYCH ORAZ ICH SKUTKÓW NA OBSZARZE
 REZERWATU

Lp.	Identyfikacja istniejących i potencjalnych zagrożeń wewnętrznych i zewnętrznych oraz ich skutków	Sposób eliminacji lub ograniczania istniejących i potencjalnych zagrożeń wewnętrznych i zewnętrznych oraz ich skutków
1.	niekorzystne zmiany na stanowisku chamedafne północnej spowodowane zacienianiem przez rośliny drzewiaste	usuwanie drzew i krzewów zacieniających stanowisko
2.	ekspansja obcych gatunków roślin	monitoring i usuwanie inwazyjnych gatunków roślin; włączenie do rezerwatu gruntów obcej własności wcinających się do jego wnętrza
3.	niedostateczne odnawianie się niektórych gatunków (sosna, dąb, klon, wiąz, lipa) oraz zgryzanie nalotów i podrostów przez zwierzynę	podsadzanie drzew na placówkach w przypadku pojawienia się wskutek naturalnych zaburzeń luk większych niż 0,5 ha; zabezpieczanie upraw przed zwierzyną; regulacja zagęszczenia i składu gatunkowego drzew na wybranych powierzchniach w grądach i borach na korzyść (w zależności od siedliska) dębu, sosny, lipy, wiązu i klonu, kosztem modrzewia, brzozy, osiki i świerka
4.	zmiana warunków wodnych (obniżenie poziomu wód gruntowych), osuszenie torfowiska	zaniechanie zmian (działań) w otoczeniu rezerwatu, mogących prowadzić do zmian poziomu wód gruntowych w jego granicach oraz monitoring wód gruntowych w dolinie rzeki Jałówki; budowa grobli w północnej części rezerwatu
5.	zaśmiecanie terenu	coroczne zbieranie śmieci; edukacja społeczeństwa
6.	kłusownictwo (ryby, ssaki, ptaki)	zwiększenie kontroli służb parku krajobrazowego, nadleśnictwa i policji; zdejmowanie wnyków; edukacja społeczeństwa
7.	zmiana charakteru cieku wskutek działalności bobrów (spowolnienie nurtu)	monitoring liczby tam bobrowych



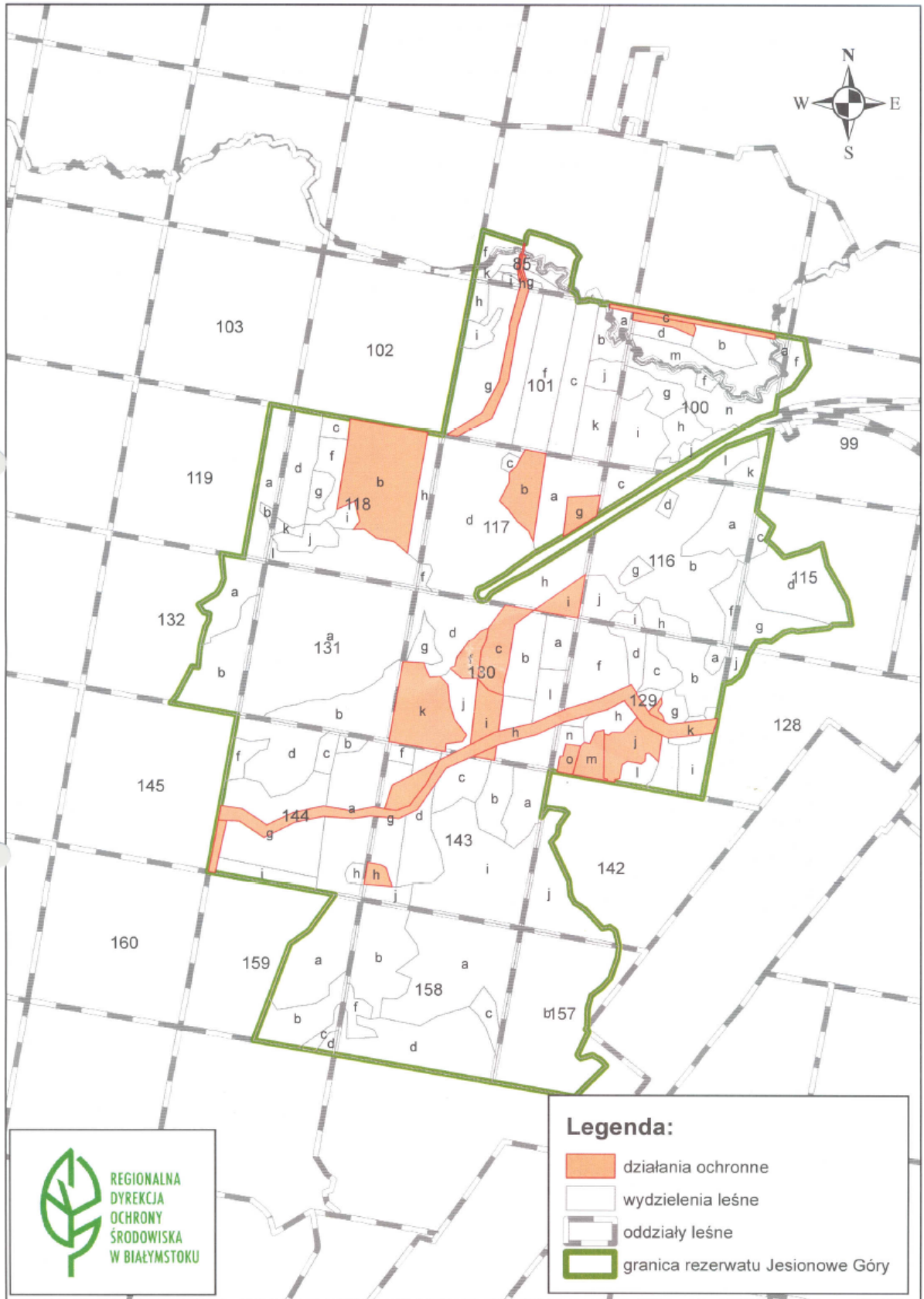
Lokalizacja obszarów ochrony czynnej i ścisłej na terenie rezerwatu

OKREŚLENIE DZIAŁAŃ OCHRONNYCH NA OBSZARZE OCHRONY CZYNNEJ W
REZERWACIE, Z PODANIEM ICH RODZAJU, ZAKRESU I LOKALIZACJI

L.p.	Rodzaj działań ochronnych	Zakres	Lokalizacja ¹
1.	Wycinanie podrostu świerka i brzozy omszonej oraz podszytu, z usunięciem pozyskanej biomasy ze stanowiska chamedafne północnej	XII–III, przy grubej pokrywie śnieżnej; w miarę potrzeby, nie rzadziej niż raz na 5 lat; pierwszy zabieg niezwłocznie	Oddz. 130k
2.	Usunięcie dzikiego wysypiska śmieci	2012-2013 r.	Oddz. 85i
3.	Budowa grobli w części o długości ok. 100 m wzdłuż drogi leśnej. Grobla w pozostałej części o długości ok. 60 m będzie znajdowała się poza terenem rezerwatu.	IX-II w latach 2012-2015	Oddz. 85f, h, i, k, g
4.	Wycinanie drzew klonu jesionolistnego oraz usuwanie jego odnowienia; zebranie, wywiezienie i spalanie owocujących gałęzi	V–IX; jednorazowo, w ciągu 5 lat od ustanowienia planu ochrony; z ewentualnymi poprawkami w kolejnych latach	Cały obszar ochrony czynnej
5.	Usuwanie obcych gatunków roślin poprzez usuwanie odnowienia drzew; wycinanie i karczowanie krzewów; ręczne wykaszanie i karczowanie bylin. W przypadku zagrożenia wysianiem się - również wywiezienie pozyskanej biomasy poza teren rezerwatu.	Raz na 2-3 lata monitorowanie metodą marszrutową połączone z doraźnym usuwaniem stwierdzonych w terenie gatunków obcych	Cały obszar ochrony czynnej
6.	Pielęgnacja dębu w dolesionych lukach wraz z ochroną przed zgryzaniem przez zwierzynę	Ochrona bez użycia środków chemicznych (grodzenie żerdziami lub ochrona indywidualna za pomocą obkładania gałęziami)	Oddz. 101g, 118b, 129j na łącznej powierzchni 4,91 ha
7.	Regulacja zagęszczenia i składu gatunkowego na korzyść dębu, lipy, wiązu, graba, klonu i	Zimą, zgodnie ze sztuką leśną	Oddz. 100c, 117a,b,g,i,

¹ wg Planu Urządzenia Lasu dla Nadleśnictwa Czarna Białostocka na lata 2006-2015

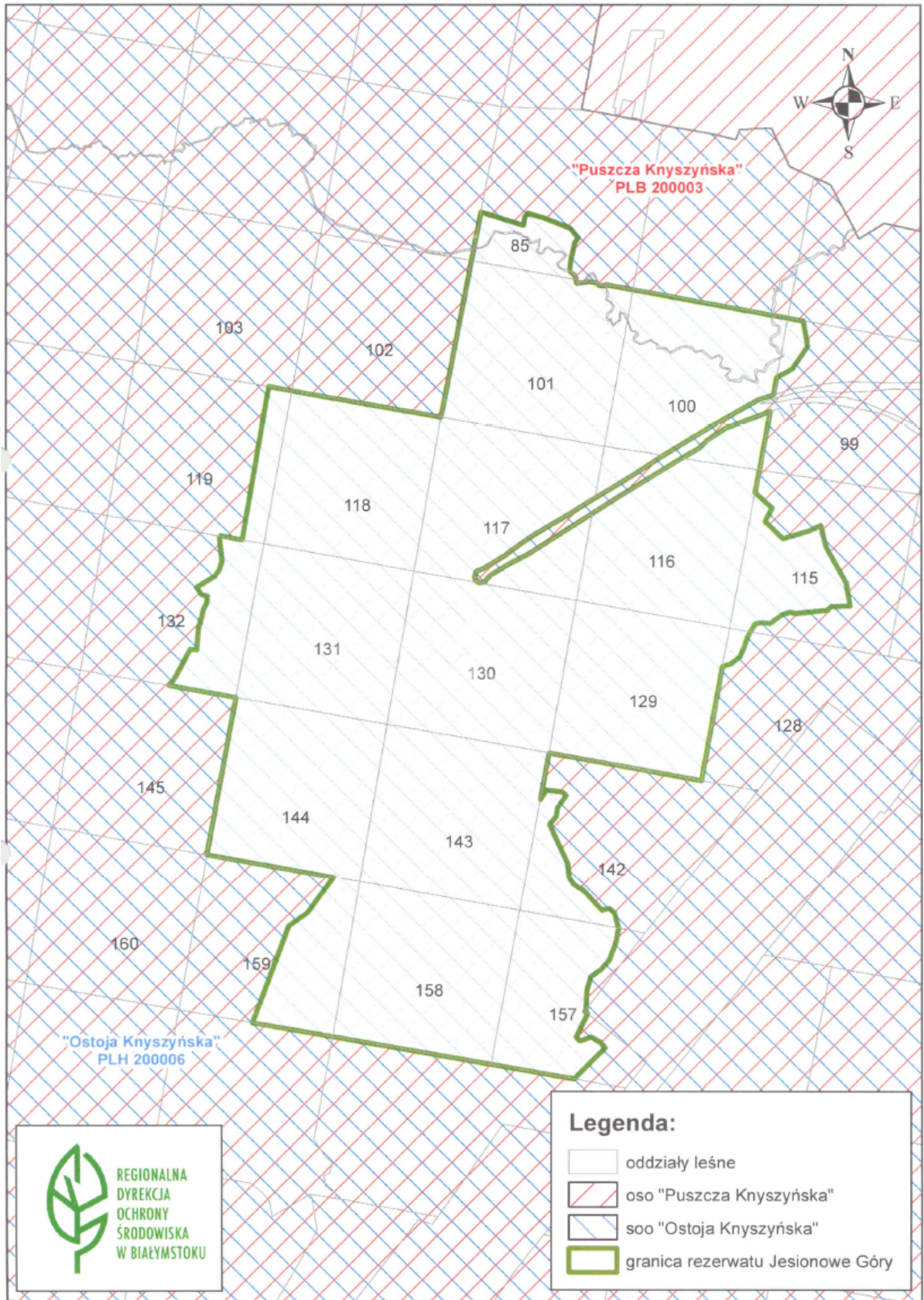
	jesionu (grądy) oraz sosny i dębu (bory), kosztem brzozy, osiki, modrzewia i świerka		129m,o, 130c,f,i, 143h na łącznej powierzchni 17,03 ha
8.	Usunięcie wybranych drzew (gatunki wczesnosukcesyjne i świerk), koszenie polanek, przydroży, dawnej bocznic kolejowej oraz usuwanie pojawiających się nowych krzewów i drzew w celu polepszenia warunków życia osadnika wielkookiego i innych światłolubnych organizmów	Usunięcie drzew jednorazowo; koszenie i usuwanie nalotu raz na 2 lata, najlepiej we wrześniu; powierzchnia ogólna do skoszenia: 1,00 ha	Pobocza drogi leśnej biegnącej z zachodu na wschód przez oddziały: 144, 143, 130 i 129
9.	Usuwanie śmieci z terenów przylegających do dróg i ścieżek turystycznych	Co rok; zaraz po zejściu śniegu	W miejscach zaobserwowania gromadzących się śmieci
10.	Wielopoziomowa edukacja na temat ochrony lokalnej przyrody, skierowana głównie do dzieci i młodzieży, ale również do wybranych grup społeczności dorosłych	Zadanie stałe	Cały obszar ochrony czynnej



Lokalizacja działań ochronnych na terenie rezerwatu

WSKAZANIE OBSZARÓW I MIEJSC UDOSTĘPNIANYCH DLA CELÓW
NAUKOWYCH, EDUKACYJNYCH REKREACYJNYCH I SPORTOWYCH W
REZERWACIE ORAZ OKREŚLENIE SPOSOBÓW ICH UDOSTĘPNIANIA

L.p.	Cel udostępniania	Obszary lub szlaki udostępniane	Sposób udostępniania
1.	badania naukowe	obszar rezerwatu	Badania po pisemnym zgłoszeniu Regionalnemu Dyrektorowi Ochrony Środowiska w Białymstoku. Zgłoszenie powinno zawierać opis planowanych czynności badawczych.
2.	edukacja	obszar ochrony czynnej	Prowadzenie zajęć edukacyjnych w grupach do 10 osób
3.	turystyka	drogi leśne i linie podziału powierzchniowego poza obszarem ochrony ścisłej	Wycieczki piesze w grupach do 10 osób
4.	sport i rekreacja	istniejące drogi leśne poza obszarem ochrony ścisłej	Indywidualnie w celach różnego rodzaju marszów (np. Nordic walking), biegów (np. narciarstwo biegowe) i jazdy rowerem



Rezerwat Jesionowe Góry na tle obszarów Natura 2000

OPIS GRANIC REZERWATU W POSTACI WSPÓLRZĘDNYCH PUNKTÓW
ZAŁAMANIA

ID punktu	x	y
1.	786174.799119	618208.537798
2.	786318.209633	618163.525272
3.	786324.123634	618193.471423
4.	786332.321266	618204.408423
5.	786388.268123	618188.772017
6.	786477.367018	618154.093678
7.	786503.293985	618120.877056
8.	786492.08115	618103.831149
9.	786479.519902	618047.252775
10.	786475.10328	618010.73287
11.	786478.926548	618003.566547
12.	786490.567393	617994.82644
13.	786496.092801	617981.310005
14.	786497.527029	617966.504349
15.	786529.13351	617969.880061
16.	786530.239249	617973.39568
17.	786570.458798	617966.286997
18.	786574.420183	617958.885048
19.	786584.145858	617957.693602
20.	786594.842994	617957.859227
21.	786597.822563	617961.38237
22.	787266.800001	617838.429915
23.	787281.107983	617752.106262
24.	787227.034619	617674.542476
25.	787175.252077	617646.224192
26.	787165.684241	617586.465857
27.	787112.466134	617569.393605
28.	786953.998595	617479.849195
29.	786782.470442	617375.67064
30.	786685.556801	617312.140166
31.	786446.24241	617165.49453
32.	786352.4386	617109.830068
33.	786307.967208	617078.81587
34.	786280.559879	617059.827446
35.	786255.352854	617039.126584
36.	786180.477603	616993.688117
37.	786157.955629	616986.03398
38.	786152.033513	616965.531135
39.	786158.267537	616951.796198
40.	786168.374111	616945.931123
41.	786186.244197	616949.390425
42.	786204.176383	616971.824514
43.	786272.034904	617012.432986
44.	786329.384775	617042.335427
45.	786524.75985	617166.173466
46.	786641.141604	617241.312708
47.	786848.09519	617368.306789
48.	786909.225258	617404.111615

49.	786942.584562	617434.396762
50.	787001.528276	617472.651973
51.	787154.04929	617529.730243
52.	787102.208406	617253.361667
53.	787159.23187	617201.411865
54.	787135.649564	617155.285349
55.	787166.753887	617126.949206
56.	787195.954671	617096.609297
57.	787281.974973	617121.964071
58.	787324.045112	617142.769481
59.	787342.946038	617067.107393
60.	787410.912137	616946.570745
61.	787425.124207	616867.476924
62.	787361.900153	616866.165073
63.	787348.355732	616853.382927
64.	787241.888349	616842.02711
65.	787222.173281	616846.371277
66.	787195.859503	616839.112154
67.	787152.178885	616807.508152
68.	787126.721165	616811.003812
69.	787101.427504	616806.188507
70.	787074.440899	616759.566947
71.	787064.001472	616726.624415
72.	787049.456882	616693.807541
73.	787018.419945	616670.353942
74.	786990.645972	616661.211969
75.	786917.778742	616272.051259
76.	786403.014845	616365.603888
77.	786373.392848	616207.057513
78.	786393.690937	616239.130644
79.	786448.740819	616232.380772
80.	786461.573283	616221.066444
81.	786431.645688	616178.466382
82.	786427.717331	616149.899393
83.	786405.238676	616122.730943
84.	786465.572459	615991.019077
85.	786471.719362	615939.137286
86.	786485.703653	615915.711045
87.	786519.931452	615893.650116
88.	786580.938847	615828.005299
89.	786605.870651	615833.288281
90.	786623.715669	615818.627186
91.	786637.374517	615767.199149
92.	786630.241924	615722.7479
93.	786607.013942	615658.341339
94.	786579.09	615627.695623
95.	786542.3392	615599.664935
96.	786530.044731	615553.59487
97.	786527.835786	615491.032075
98.	786522.669461	615483.284014
99.	786532.695959	615475.578514
100.	786494.333256	615395.939662
101.	786506.277835	615383.199458
102.	786544.469815	615395.81849
103.	786575.27392	615378.791713

104.	786593.023084	615358.989579
105.	786485.201274	615253.739316
106.	785397.601591	615445.071933
107.	785520.307616	615773.517622
108.	785585.332621	615820.239058
109.	785673.763313	615941.397381
110.	785244.617912	616021.344736
111.	785343.599975	616556.10868
112.	785117.341799	616596.64658
113.	785136.650572	616620.583148
114.	785189.771636	616720.612068
115.	785211.022236	616718.112327
116.	785217.398038	616790.86607
117.	785235.012413	616858.053154
118.	785245.493218	616877.021721
119.	785248.215451	616901.65567
120.	785228.391867	616905.500049
121.	785211.04029	616930.897444
122.	785272.824404	616968.607556
123.	785286.633866	616989.583288
124.	785297.194538	617019.084501
125.	785289.079673	617099.270318
126.	785292.303736	617106.443437
127.	785364.839875	617092.495526
128.	785455.852047	617614.825822
129.	785606.440956	617587.013844
130.	786038.312541	617511.102416
131.	786174.799119	618208.537798