

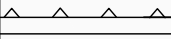


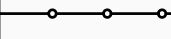




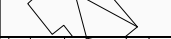
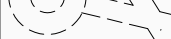
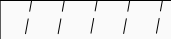
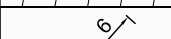


## LEGENDA:

	granica opracowania planu
	linie rozgraniczające tereny o różnym przeznaczeniu lub różnych zasadach zagospodarowania
	nieprzekraczalne linie zabudowy od ciągów komunikacyjnych
	nieprzekraczalne linie zabudowy od granicy lasu
	linie wewnętrznego podziału
MW	teren zabudowy mieszkaniowej wielorodzinnej
MN	teren zabudowy mieszkaniowej jednorodzinnej
UZ	teren usług z zakresu ochrony zdrowia
UO	teren usług z zakresu oświaty
UP	tereny usług publicznych
UHt	teren targowiska
UH	teren usług handlu, rzemiosła i małej gastronomii
UGM	teren usług gastronomii z funkcją hotelową
UKM	teren usług z zakresu kultury, rozrywki, gastronomii i hotelarstwa
UŁ	teren usług z zakresu łączności
ZP	tereny zieleni urządzonej
ZL	tereny leśne
W	teren ujęcia wody
Kg	teren zespołu garaży
Kp	teren parkingów
KD-L/KD-D	ulice klasy L i D
KD-Dx	ciągi pieszo - jezdne
KD-PR	ciągi pieszo - rowerowe
KD-Kx	ciągi piesze
KKw	tereny kolejki wąskotorowej
	torowisko kolejki wpisane do rejestru zabytków
	stacje transformatorowe 15/0,4kV
	studnia ze strefą ochrony bezpośredniej
	projektowany kanał deszczowy
	brama przejazdowa
	budynek zlikwidowany
	propozycja zagospodarowania terenów zielonych
	propozycja lokalizacji miejsc postojowych na terenie targowiska
	wymiarowanie

