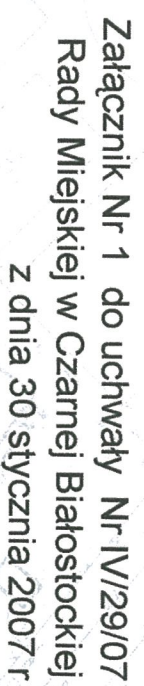















**DROWNS**

skala 1:1000



	UA	granica opracowania planu
	KK	siedziba Urzędu Miejskiego
	MN	plac miejski
	U	zabudowa mieszkaniowa jednorodzinna
	UO	obiekt usługowy-orientacyjna lokalizacja
	U,M	teren szkoły
		obiekt usługowo- mieszkalny
		nieprzekraczalna linia zabudowy
		linia rozgraniczające-obowiązujące
		linie podziału wewnętrznego-postulowane
		ulice miejskie / ciągi pieszo- jezdne
	Kp	parkingi
	KK	torowisko kolejki wąskotorowej