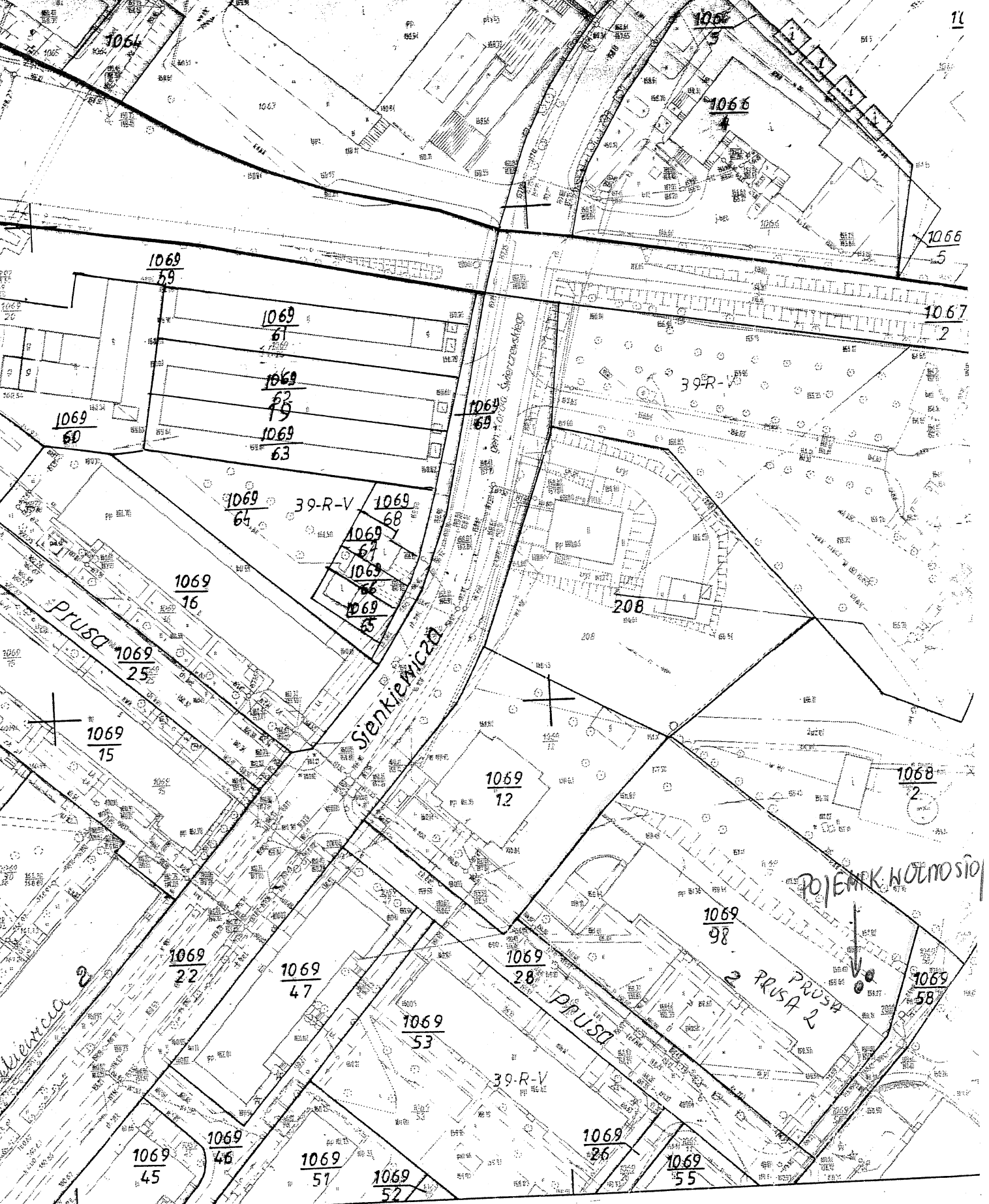


ul. Prusa 4. Czarna Biadostocka.

Aby wyświetlić wszystkie szczegóły widoczne na ekranie, użyj linku Drukuj obok mapy.



ul. Sienkiewicza F. A. Czarna Białostocka
→ smitnik



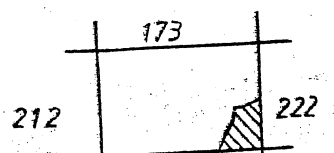
OKRĘGOWE
 PRZEDSIĘBIORSTWO GEODEZYJNO-KARTOGRAFICZNE
 Spółka z o.o. w Białymstoku

Kierownik Pracowni

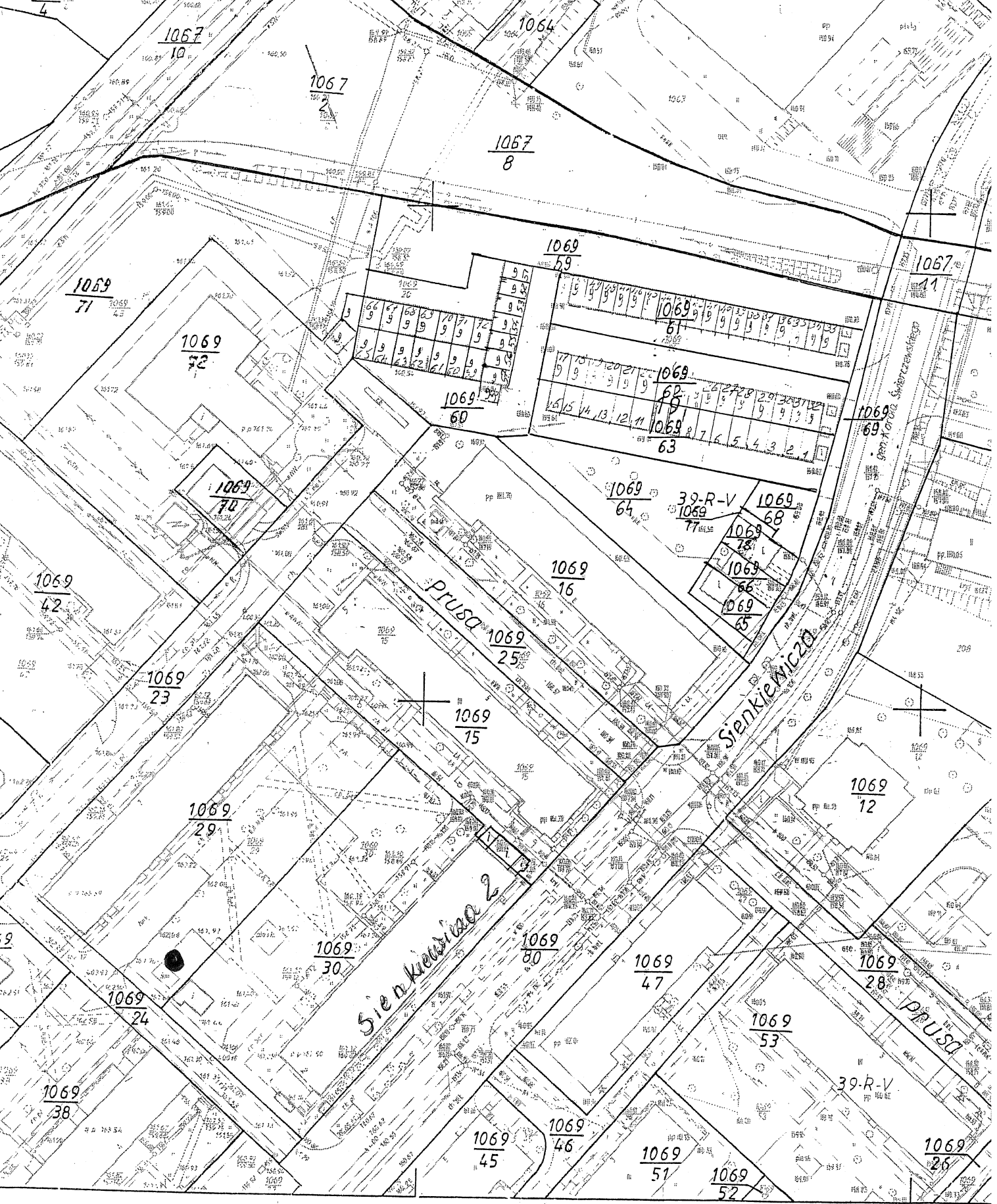
Kierownik Wydziału Produkcji

[Handwritten signature]

[Handwritten signature]
 Misiejuk



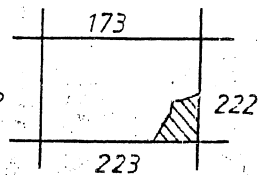
[Handwritten notes and signatures in the bottom right corner]



1000

nicznie z istniejącej mapy
aniem rastra punktowego.
yjnej.

212



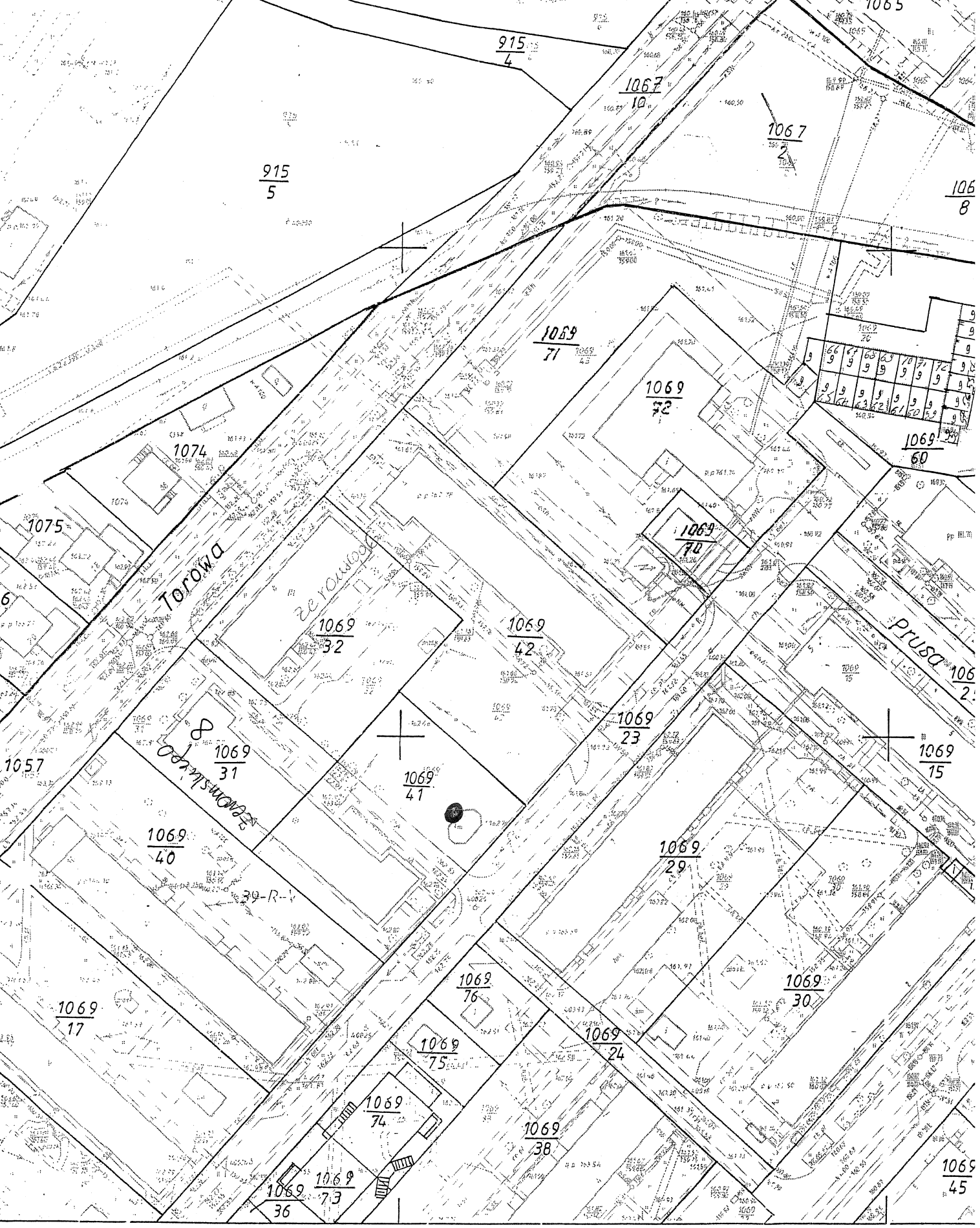
OKRĘGOWE
PRZEDSIĘBIORSTWO GEODEZYJNO-KARTO
Spółka z o.o. w Białymstoku

Kierownik Pracowni

Halina Hudytych

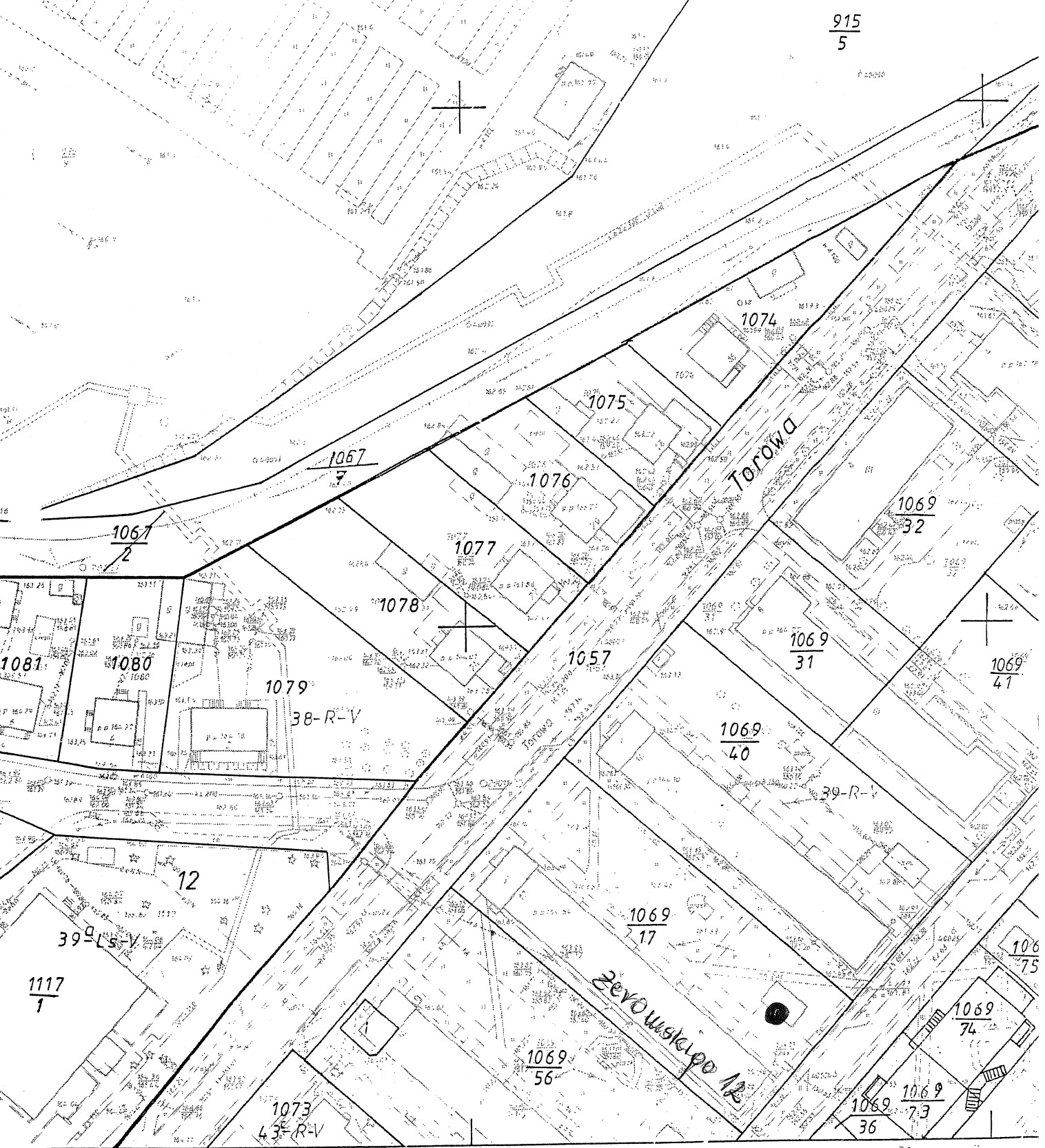
Kierownik Wydziału

mgr inż. Andrzej



Mapa ewidencyjna 1:1000

Mapy ewidencyjne sporządzono fotomechanicznie z istniejącej mapy
 sporządzonej w skali 1:500, 1:1000 z zastosowaniem rastrowego punktuowego



915
5

A BIAŁOSTOCKA
białostockie

Mapa ewidencyjna

Mapy ewidencyjne sporządzono fotome-
zasadniczej w skali 1:500, 1:1000, z zasto-
Ręcznie pogrubiono szczegóły mapy ewid-
Kontury klasyfikacyjne wykreślono ręczni

208 Skarb Państwa
Posterunek Policji

1068 / 2
Gmina Czarna Białostocka

Sienkiewiczza

1069 / 12
4

1069 / 57

1069 / 58

1069 / 28 PRUSA

1070 Skarb Państwa
Zespół Ekonomiczno Administracyjny
Szkoł

1069 / 47
SIENKIEWICZA

1069 / 53
3
1069 / 26

Alfano
Smet.

KONOPNICKIE
1069 / 50

1069 / 22

1069 / 46

1069 / 51
3

1069 / 52
2

1071
Skarb Państwa
Kuratorium Oświaty i Wychowania

1069 / 45
5

1069 / 50
1

Konopnickiej

1069 / 54
3

1069 / 27 Sportowa

1069 / 6
Gmina Czarna Białostocka
Spółdzielnia "Metalowiec"

Plan sytuacyjny do projektu docieolenia i kolorystyki 1:500 Czarna Białostocka ul. H. Sienkiewicza 4 dz.nr 1069/38



Docieplony budynek mieszkalny

Projekt: Autorska Agencja Architektoniczna, H. Rodziejewicz
 Biłystok ul. Legionowa 9/1 LOK. 174 tel. 3651068
 Inwestor: Wspólna Mieszkańców Sp. z o.o.
 16-020 Czarna Białostocka ul. Sienkiewicza 4
 Temat: Projekt budowlany doposażenia i docieplenia wielorodzinnego w Czarniej Białostockiej ul. H. Sienkiewicza 4

Plan sytuacyjny
 Architektura: mgr inż. arch. H. Rodziejewicz
 upr. nr 11278/86
 Konstrukcja: mgr inż. Jarosław Werbel
 upr. nr 140/83
 02.02.2011

W OŚRODKU DOKUMENTACJI
 INŻYNIERY I KARTOGRAFICZNEJ
 w Białymstoku
 16-020 Czarna Białostocka ul. Sienkiewicza 4
 2-28

ostocka
 /38
 SZ

MAPA ZASADNICZA
 Skala 1:500
POWIATOWY OŚRODEK DOKUMENTACJI GEODEZYJNEJ I KARTOGRAFICZNEJ W BIAŁYMSTOKU
 NINIJSZA MAPA NIE MOŻE SŁUŻYĆ DO CELÓW PROJEKTOWYCH

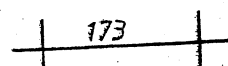
POWIATOWY OŚRODEK DOKUMENTACJI GEODEZYJNEJ I KARTOGRAFICZNEJ w Białymstoku
 Poświadczam, że zgodność niniejszej mapy z oryginałem przyjętym do państwowego zasobu geodezyjnego i kartograficznego w dniu
 i zaewidencjonowano pod nr
 NINIJSZA MAPA NIE MOŻE SŁUŻYĆ DO CELÓW PROJEKTOWYCH
 2011-02-28



Skala 1:1000

Wykonano mechanicznie z istniejącej mapy
zastosowano system punktowy.

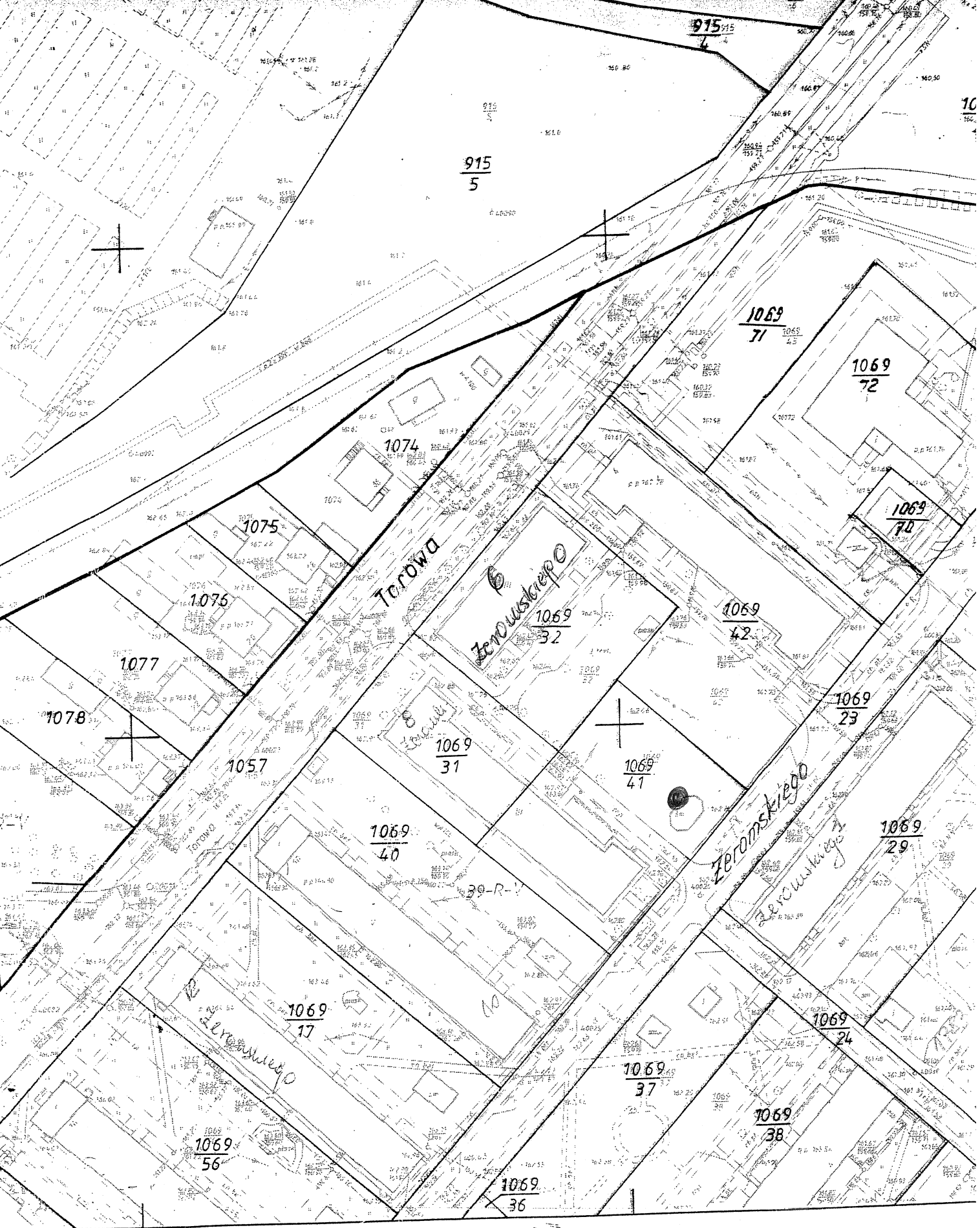
212



222

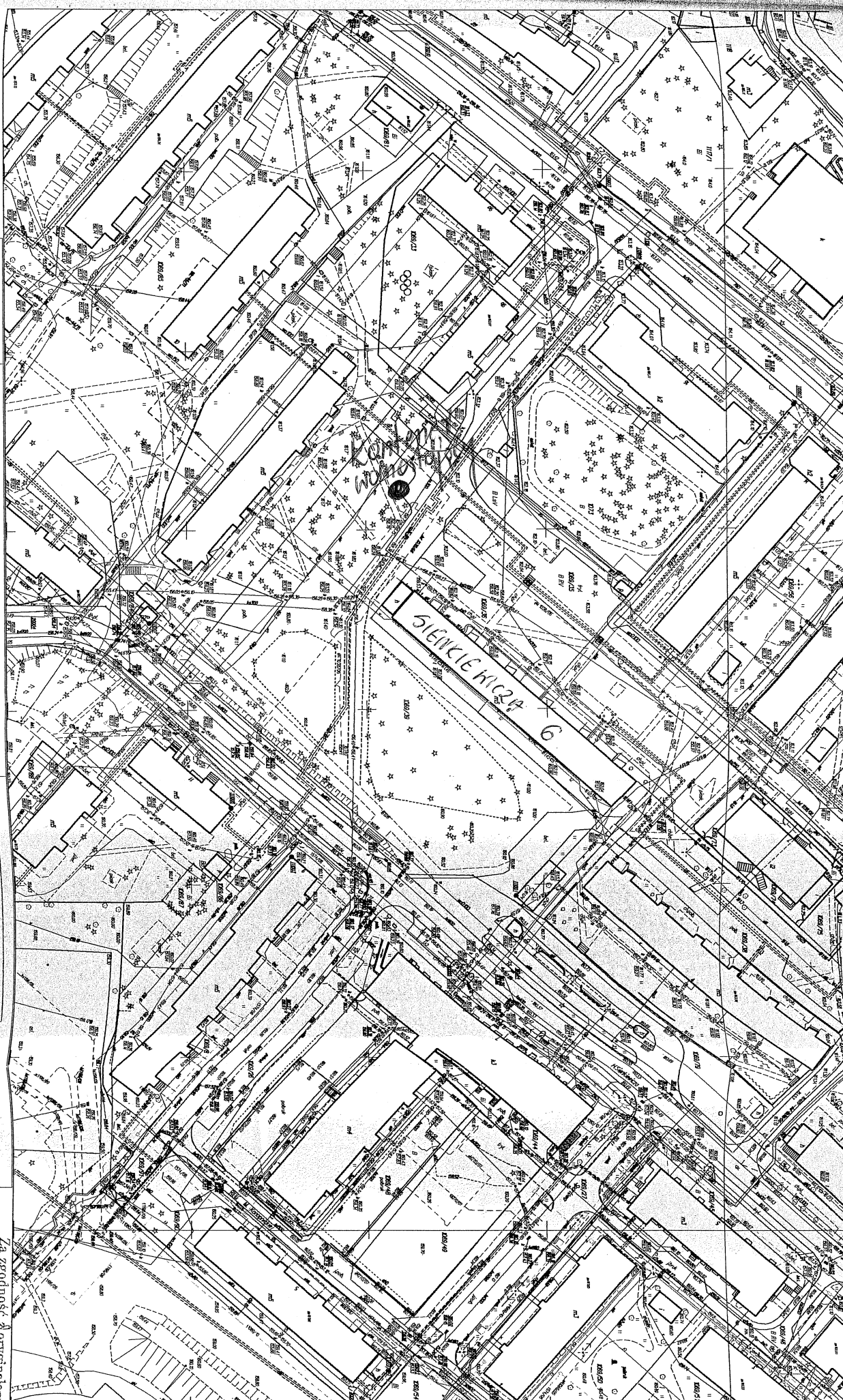
PRZEDSIĘBIORSTWO
Spółka z

Kierownik Pracowni



Mapa ewidencyjna 1:1000

Mapy ewidencyjne sporządzono fotomechanicznie z istniejącej n...
...skali 1:500, 1:1000, z zastosowaniem rastra punktowego



CZARNIA B-STOCKA
DZ NR 1089/96

ARKUSZ

MAPA ZASADNICZA

Skala 1:1000

POWIATOWY OŚRODEK DOKUMENTACJI GEODEZYJNEJ I KARTOGRAFICZNEJ W BIAŁYMSTOKU
NINIJSZA MAPA NIE MOŻE SŁUżyć DO CELÓW PROJEKTOWYCH

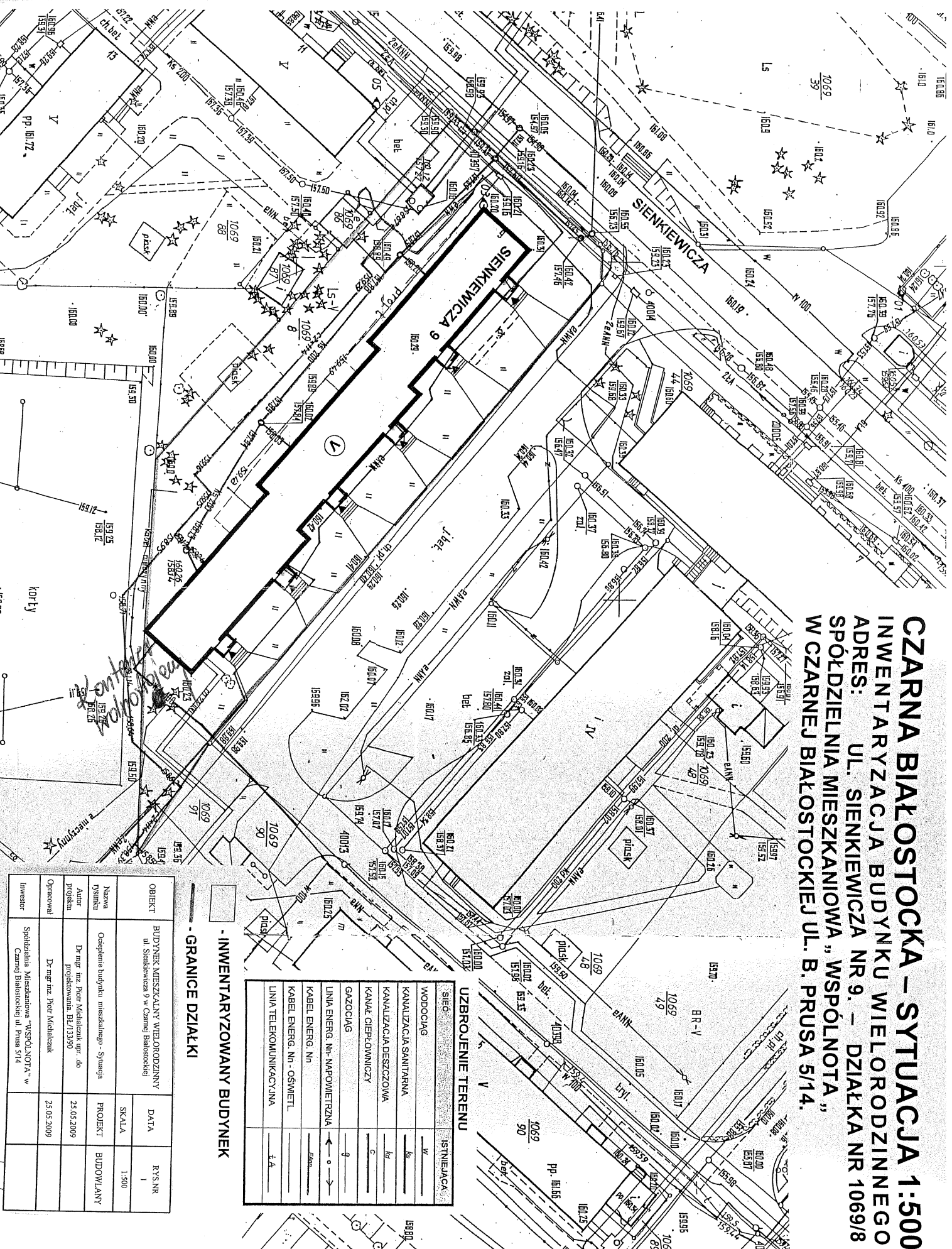
Białystok dn. 17.02.2011 r.

D. 112 / 1001

POWIATOWY OŚRODEK DOKUMENTACJI GEODEZYJNEJ I KARTOGRAFICZNEJ W BIAŁYMSTOKU
Profesjonalista się zgodził, że niniejszy mapę z oryginałem przyjęm (do parafianego zasada) geodezyjnego i kartograficznego w dniu
zawierającemu pod nr
NINIJSZA MAPA NIE MOŻE SŁUżyć DO CELÓW PROJEKTOWYCH
2011-02-17
SYLWIA SZCZEPANIK
KARTOGRAF

POWIATOWY OŚRODEK DOKUMENTACJI GEODEZYJNEJ I KARTOGRAFICZNEJ W BIAŁYMSTOKU
Zgodność z oryginałem
"reprodukowanie, rozpowszechnianie i rozprowadzanie niniejszego dokumentu wymaga zezwolenia Rejonowego Urzędu Ochrony Prawa Geodezyjnego i Kartograficznego (Dz. Urz. Woj. w Białymstoku, poz. 163, z późniejszymi zmianami) Nr 135517/BI/44/83
2011-02-17
SYLWIA SZCZEPANIK
KARTOGRAF

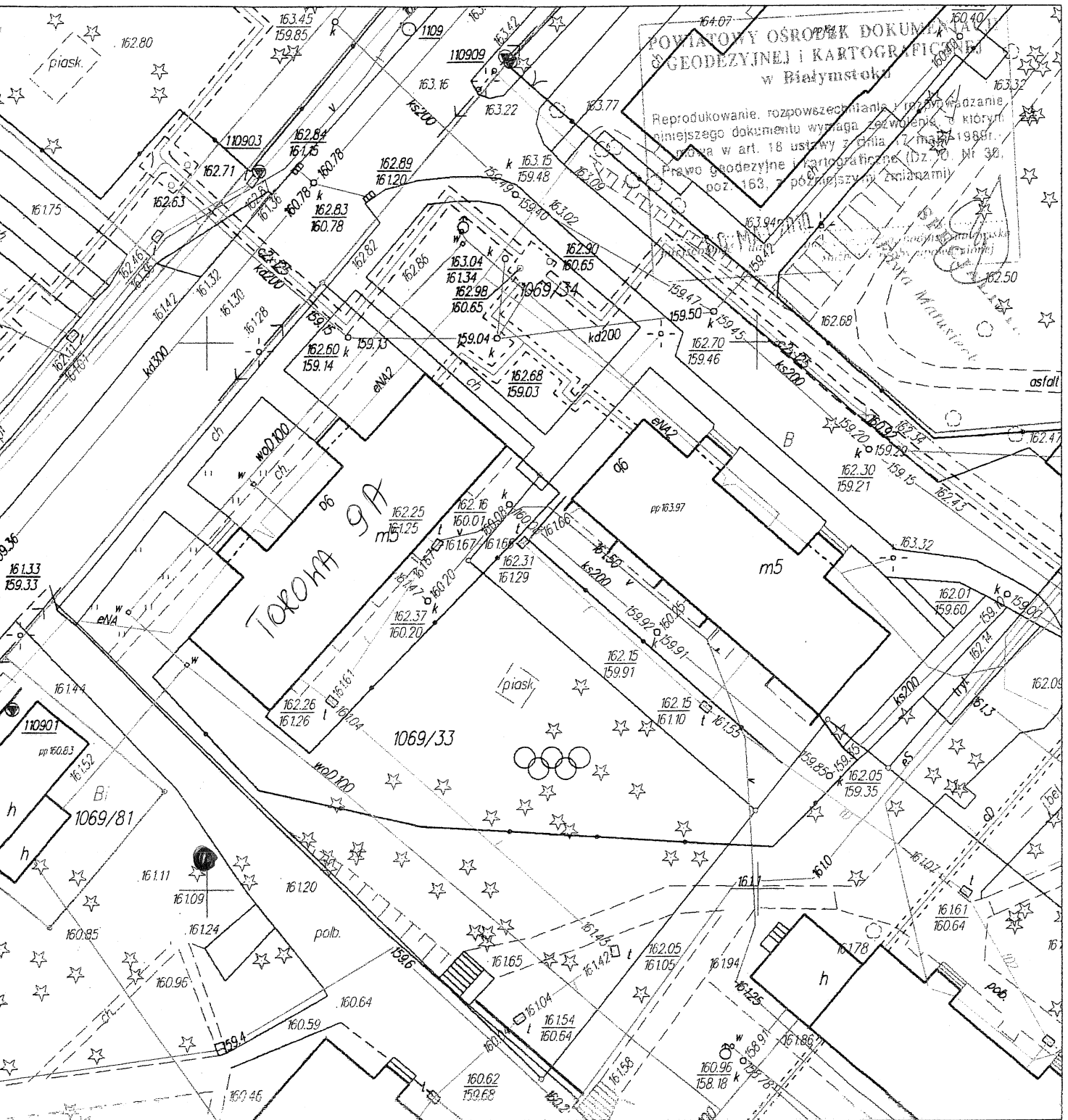
CZARNA BIAŁOSTOCKA – SYTUACJA 1:500
INWENTARYZACJA BUDYNKU WIELORODZINNEGO
ADRES: UL. SIENKIEWICZA NR 9. – DZIAŁKA NR 1069/8
W CZARNEJ BIAŁOSTOCKIEJ UL. B. PRUSA 5/14.



UZBROJENIE TERENU	
SIĘĆ	ISTNIEJĄCA
WODOCIĄG	W
KANALIZACJA SANITARNA	K
KANALIZACJA DESZCZOWA	Kd
KANAŁ CIEPŁOWNICZY	C
GAZOCIĄG	G
LINIA ENERG. NI-NAPOWIETRZNA	← →
KABEL ENERG. NI - OSWIETL	EM
LINIA TELEKOMUNIKACYJNA	KA

- GRANICE DZIAŁKI
- INWENTARYZOWANY BUDYNEK

OBIEKT	BUDYNEK MIESZKALNY WIELORODZINNY ul. Sienkiewicza 9 w Czarnej Białostockiej	DATA	RYS. NR
Nazwa rysunku	Opisanie budynku mieszkalnego - Sprężnia	SKALA	1:500
Autor projektu	Dr mgr inż. Piotr Mielczarek upr. do projektowania B/L/13390	PROJEKT	BUDOWLANY
Operował	Dr mgr inż. Piotr Mielczarek		
Investor	Spółdzielnia Mieszkaniowa "WSPÓLNOTA" w Czarnej Białostockiej ul. Prusa 5/14		



POWIATOWY OŚRODEK DOKUMENTACJI
 GEODEZYJNEJ I KARTOGRAFICZNEJ
 w Białymstoku
 Reprodukowanie, rozpowszechnianie i inne wyrażanie
 niniejszego dokumentu wymaga zezwolenia, z którym
 wiąże się w art. 18 ustawy z dnia 17 marca 1989r.
 Prawo geodezyjne i kartograficzne (Dz. U. Nr 30,
 poz. 163, z późniejszymi zmianami)

RONA BIAŁOSTOCKA
 DZ. 1069/33

MAPA ZASADNICZA
 Skala 1:500
 POWIATOWY OŚRODEK DOKUMENTACJI GEODEZYJNEJ
 I KARTOGRAFICZNEJ W BIAŁYMSTOKU

Arkusz

NINIEJSZA MAPA NIE MOŻE SŁUŻYĆ
 DO CELÓW PROJEKTOWYCH
 Białystok dn. 10.05.2010 r.

POWIATOWY OŚRODEK DOKUMENTACJI
 GEODEZYJNEJ I KARTOGRAFICZNEJ
 w Białymstoku
 Poświadczam zgodność niniejszej mapy z oryginałem przyjętym
 do państwowego zasobu geodezyjnego i kartograficznego
 w dniu
 i zezwiedncjonowano pod nr
 NINIEJSZA MAPA NIE MOŻE SŁUŻYĆ
 DO CELÓW PROJEKTOWYCH
 10 MAJ 2010
 SP...
 M...

Verte!

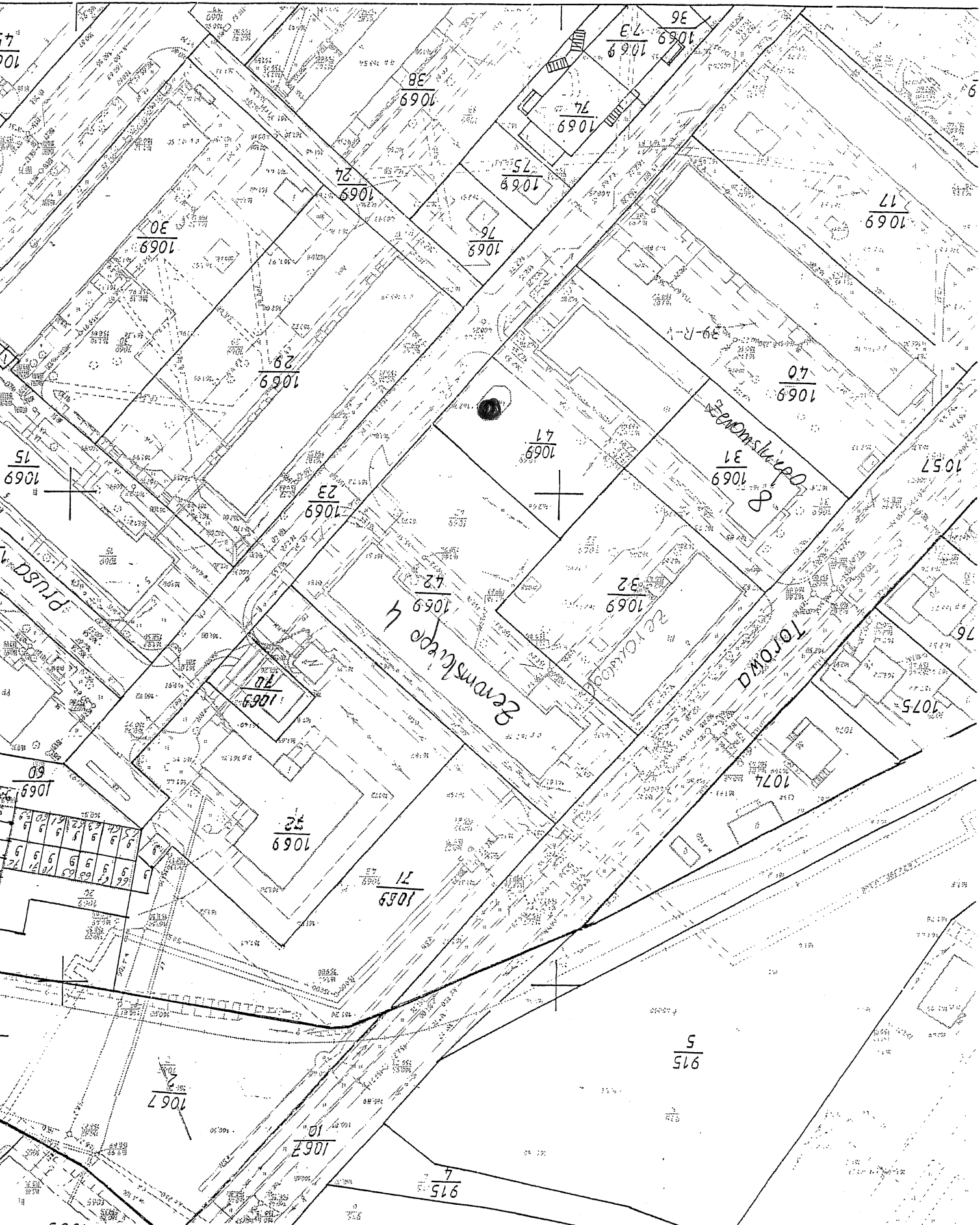
13 M/10

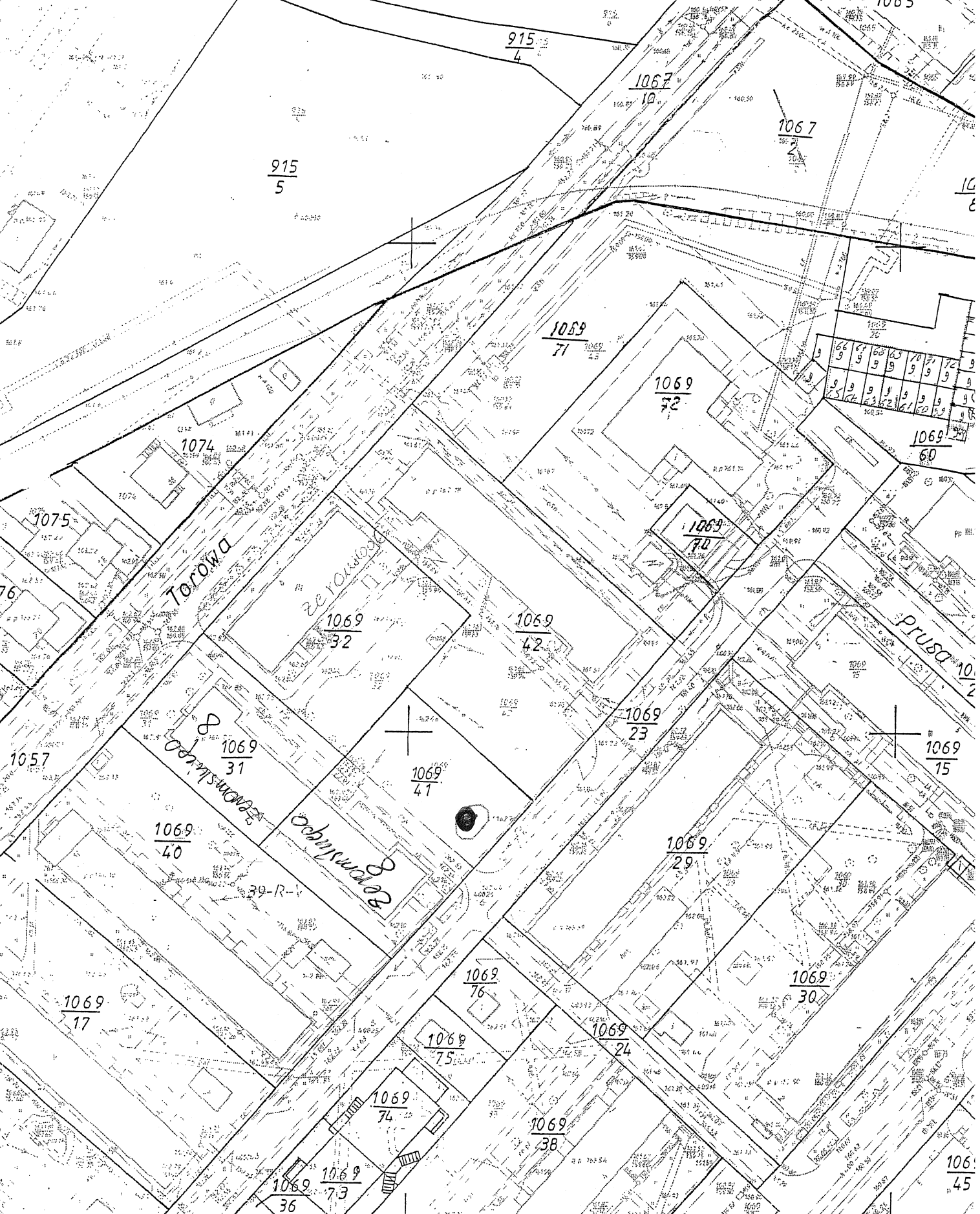
Mapa ewidencyjna 1:1000

Mapy ewidencyjne sporządzone fotomechanicznie z istniejącej mapy

212

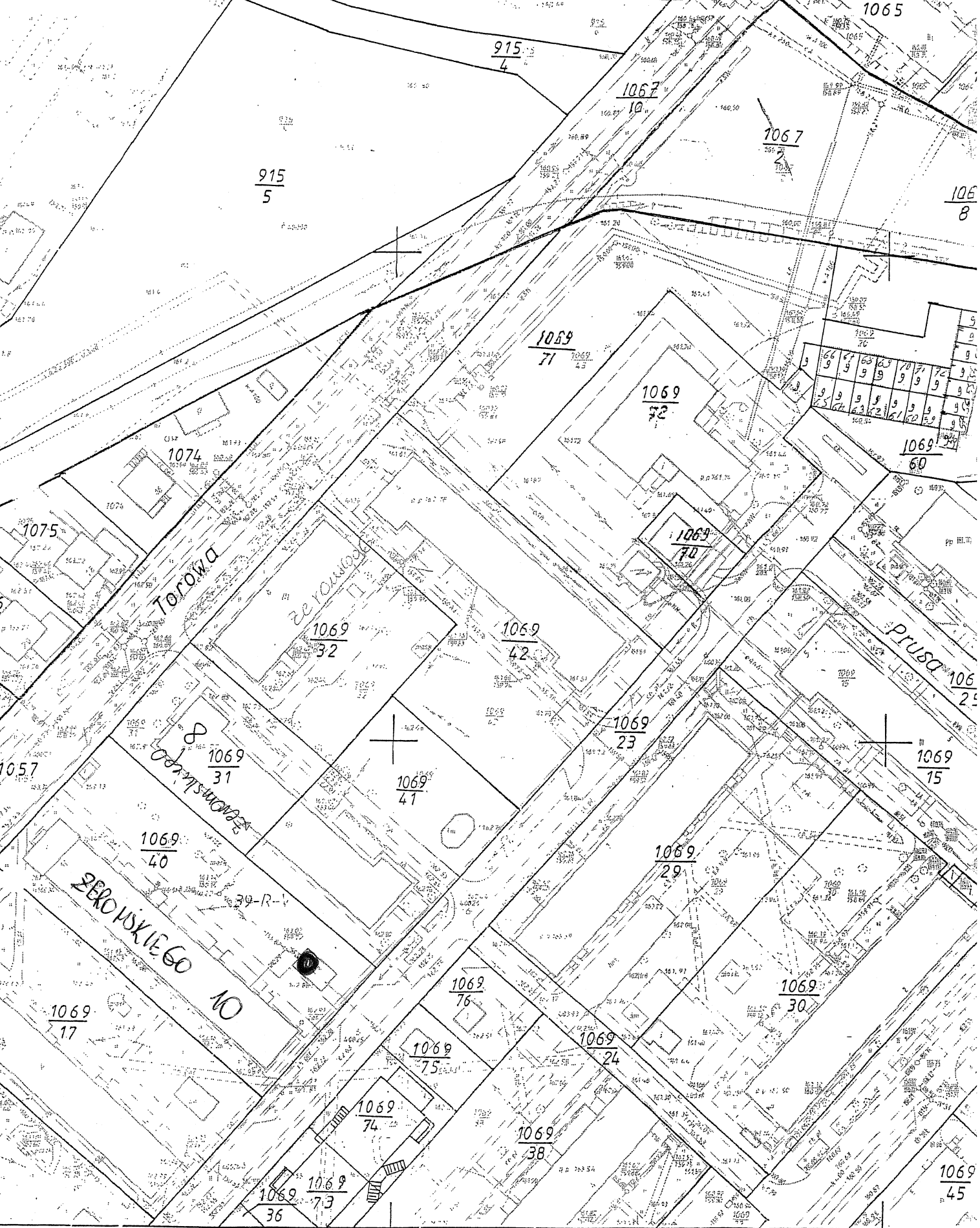
173





Mapa ewidencyjna 1:1000

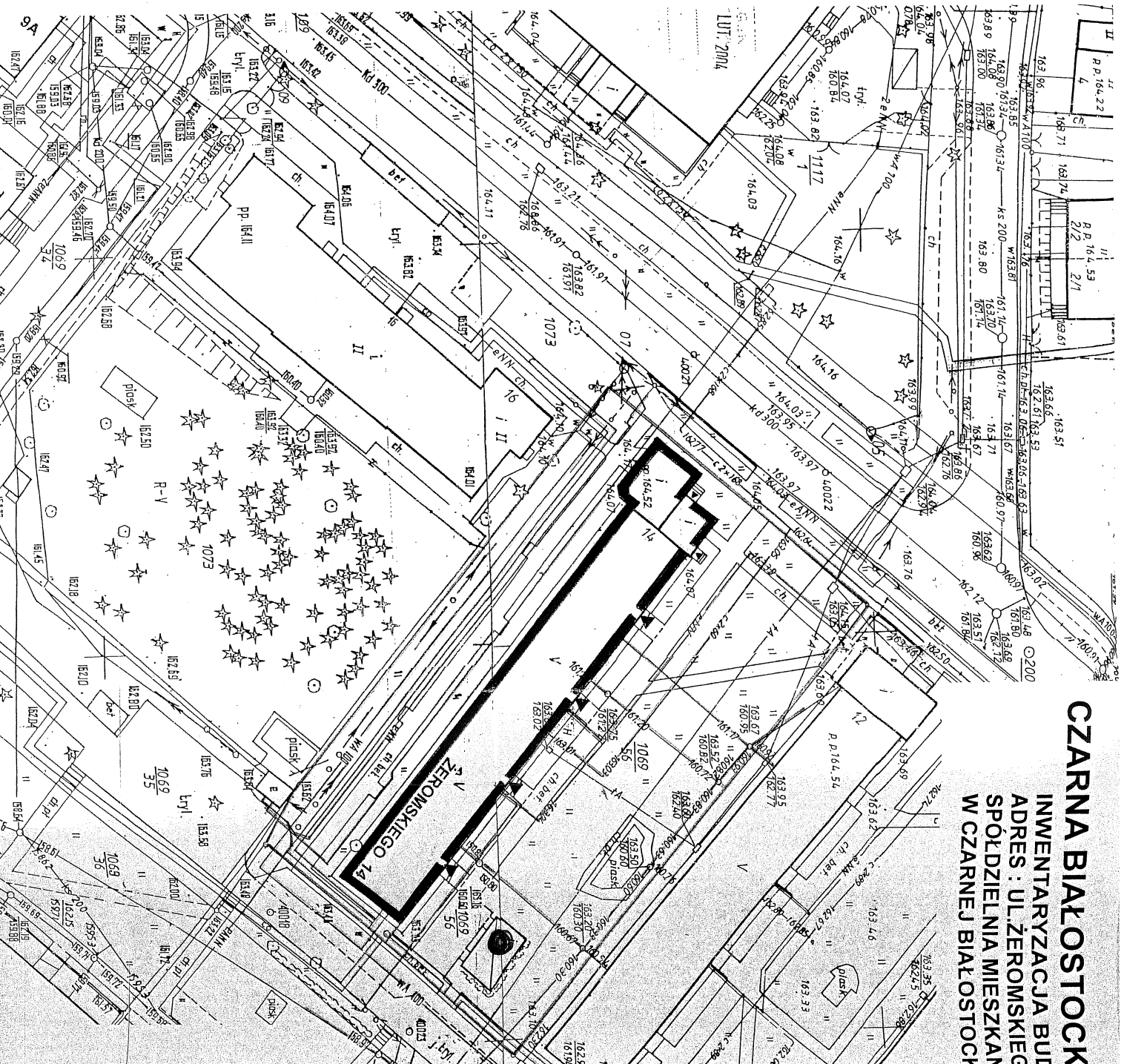
Mapy ewidencyjne sporządzono fotomechanicznie z istniejącej mapy
 sporządzonej w skali 1:500 1:1000 z zastosowaniem rastra punktowego



Mapa ewidencyjna 1:1000

Mapy ewidencyjne sporządzono fotomechanicznie z istniejącej mapy

CZARNA BIAŁOSTOCKA - SYTUACJA 1:500
INWENTARYZACJA BUDYNKU WIELORODZINNEGO
ADRES : UL. ŻEROMSKIEGO NR 14 - DZIAŁKA NR 1069/56
SPÓŁDZIELNIA MIESZKANIOWA "WSPÓLNOTA"
W CZARNEJ BIAŁOSTOCKIEJ UL. PRUSA 5/14



UZBROJENIE TERENU	
SIEĆ	ISTNIEJĄCA
WODOCIĄG	w
KANALIZACJA SANITARNA	ks
KANALIZACJA DESZCZOWA	kd
KANAŁ OPIEROWICZY	gow
LINIA ENERG. NIE-NAPOWIETRZNA	sm
KABEL ENERG. NIN	o
KABEL ENERG. NIN - OSWIETL.	sm
LINIA TELEKOMUNIKACYJNA	z.a

INWENTARYZOWANY BUDYNEK

GRANICE DZIAŁKI

INWENTARYZACJA ARCHITEKTONICZNA
 I INSTALACYJNA BUDYNKU MIESZKALNEGO
 CZARNA BIAŁOSTOCKA, UL. ŻEROMSKIEGO 14-DZ. NR 1069/56

SYTUACJA

TYTUŁ RYSUNKU
 PROJEKTANT
 mgr inż. arch. ANTONI MAKAREWICZ

SPECJALNOŚĆ
 architektoniczna

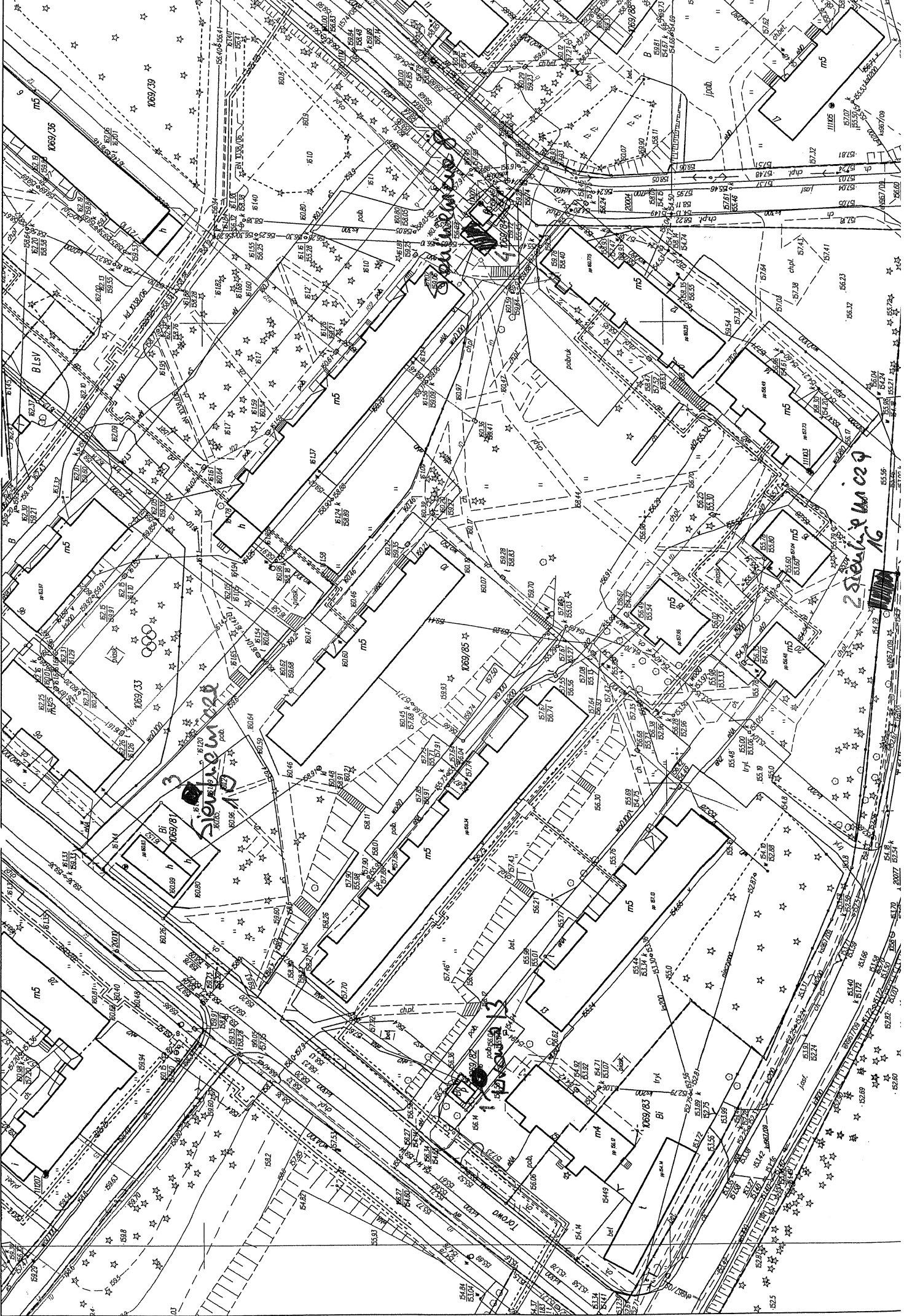
NR UKR.
 DAJA

DATA
 1-500

PODSIS
 1

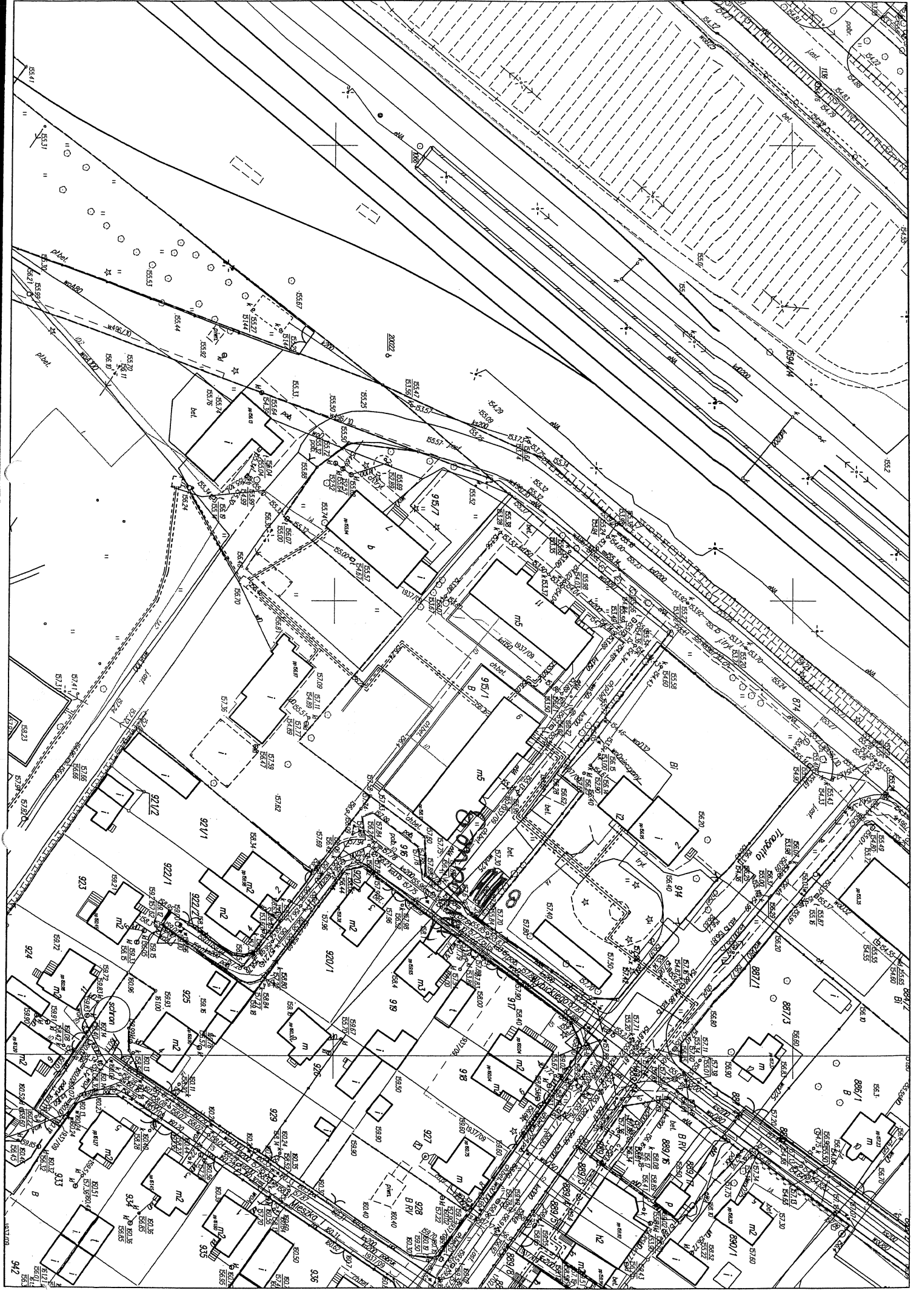
SKALA
 RYSUNEK

BE 5178



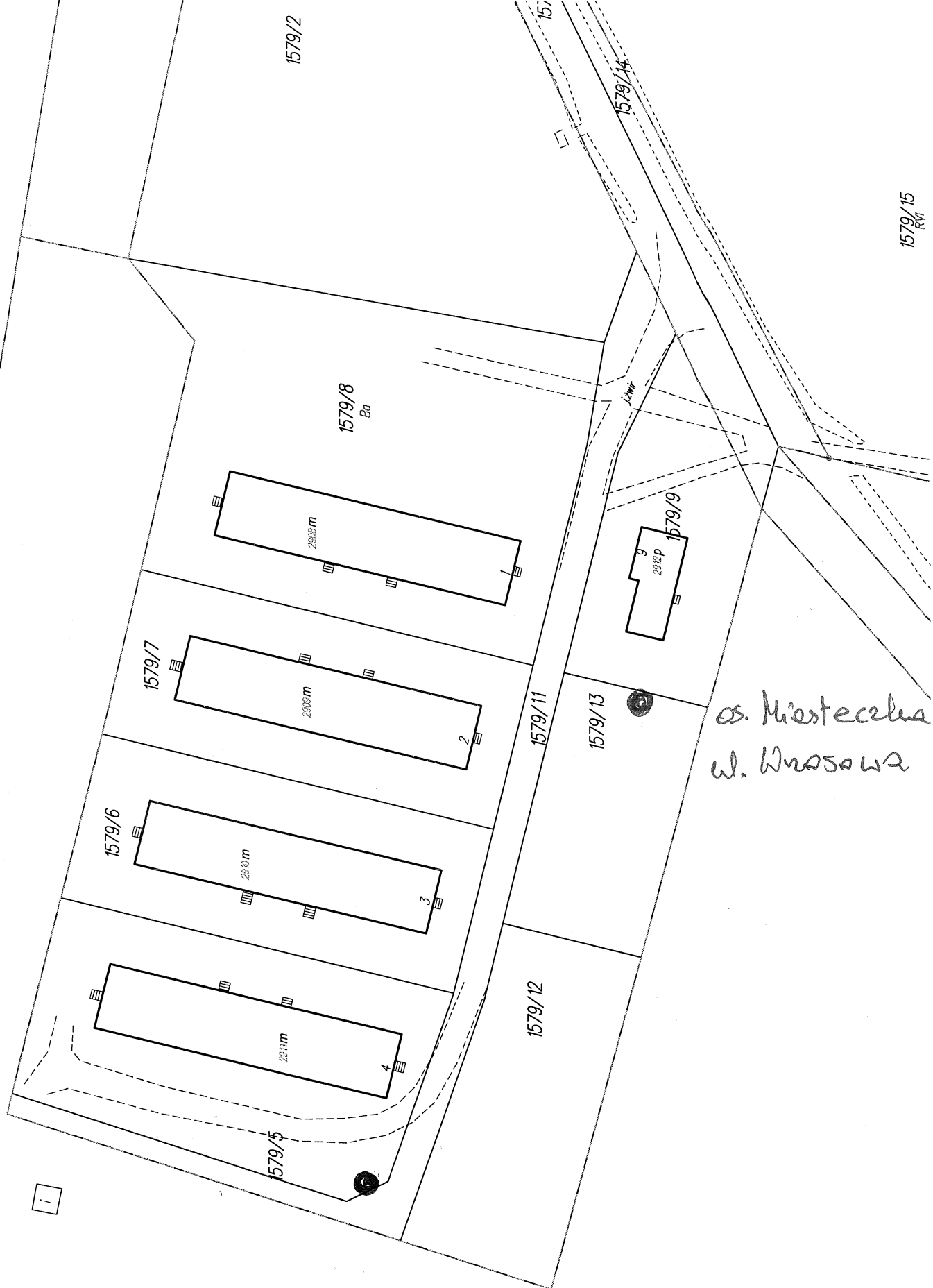
1069/35
1069/33
1069/31
1069/29
1069/27
1069/25
1069/23
1069/21
1069/19
1069/17
1069/15
1069/13
1069/11
1069/9
1069/8
1069/7
1069/6
1069/5
1069/4
1069/3
1069/2
1069/1

2200/14 10029
16





1582/2



os. Miasteczka
w. Wnosowa

1579/15
RW

