

ŁĄCZY ARKUSZ 3

istn. ślip 2K-10.5/10, przedstawienie w nowe miejsce
kabeli projektowany TAKKS 4x35mm²/Ez173jm

Przebudowa linii kablowej SN-15KV 3xXRJUHAKKS 120mm²
relacji ZK SN-7-1217 - ZK SN-7-1218 na odcinku C-D
długość trasowa kabla ułożonego po nowej trasie - 162,5m

Przebudowa linii kablowej SN-15KV 3xXRJUHAKKS 120mm² "Półka - Zamczyk"
na odcinku A-B
długość trasowa kabla ułożonego po nowej trasie - 17m

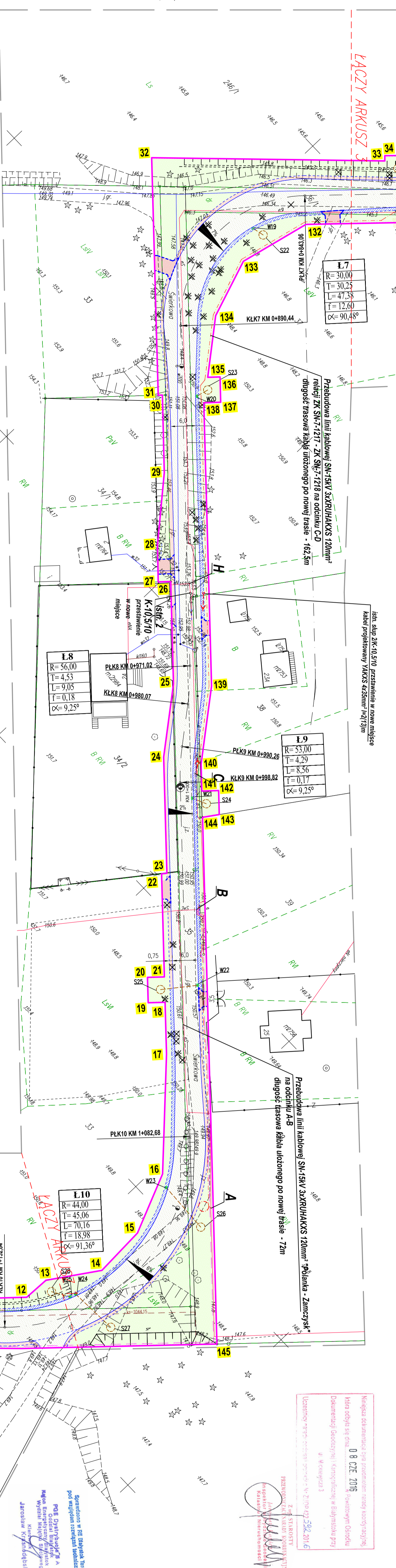
Niniejsza dokumentacja opracowana przez pracownika: **mgr inż. Włodzisław Ciszewski**,
która odbyła się dnia: **08 CZE 2016** w Powiatowym Ośrodku
Dokumentacji Geodezyjnej i Kartograficznej w Białymstoku przy
ul. Włocławskiej 3
Uzasadnienie: **nr 270/2016/250/2016**

Z inż. STAROSTY
PRZEMYSŁOWY
INSPEKTOR
KAROLINA HANUSZKIEWICZ

PROJEKT ZAGOSPODAROWANIA TERENU
BUDOWA UL. ŚWIERKOWEJ W CZARNEJ BIAŁOSTOCKIEJ
SKALA 1:500

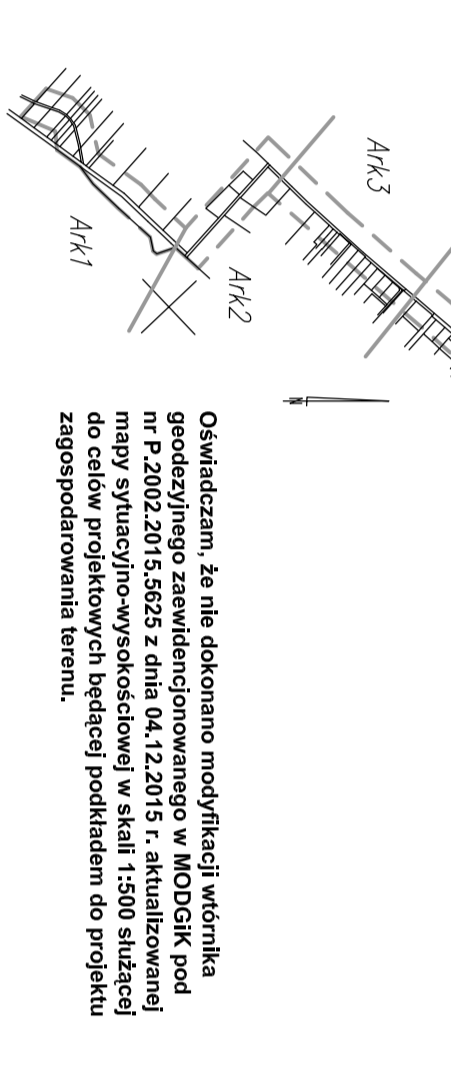
OZNACZENIA:

- PROJEKTOWANE:**
- obniżony krawężnik betonowy
 - obryza betonowa
 - jezdnia o nawierzchni z mieszanki mineralno-astfaltowej
 - podczoła o nawierzchni z kruszywa
 - zieleniec
 - ziemi o nawierzchni z bezfazowej kostki brukowej gr. 8 cm (koloru czerwonego)
 - korytko ściekowe betonowe 50 x 50 x 14
 - studnia ochlona wraz przykryciem i napisem
 - zmiana trasy kablowej linii elektroenergetycznej SN 15 KV (przełożenie kabla)
 - znalnia lokalizacji słupa z pręśmieniem napowietrznej linii elektroenergetycznej 0,4 KV
 - przebudowa kablowej linii elektroenergetycznej SN 15 KV wg odrębnego opracowania

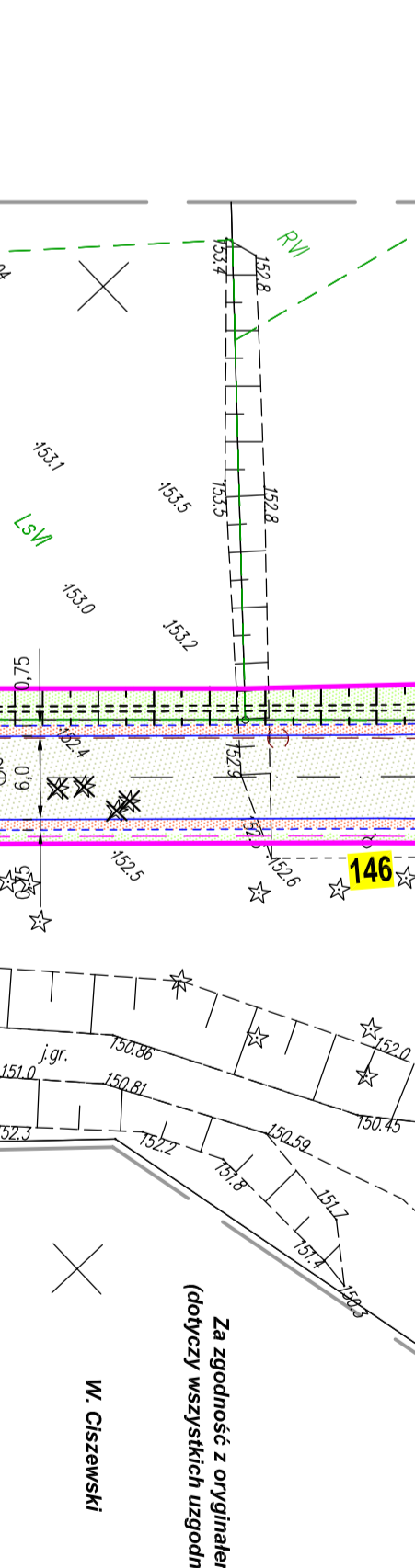


Informacje o siłachobciążeniach gruntowych: nie badano.

200202_4	200202_4	Skala 1:500
Czarna Białostocka	MAPA DO CELÓW PROJEKTOWYCH	Oznaczenie obszaru aktualizacji
miasto Czarna Białostocka ul. Świerkowa	Organ prowadzący geodezję/kartografię: STAROSTA POWIATU BIAŁOSTOCKIEGO	Podpisane przez: <i>[Signature]</i>
AKUSZ 2/4	Organ prowadzący geodezję/kartografię: STAROSTA POWIATU BIAŁOSTOCKIEGO	Podpisane przez: <i>[Signature]</i>
8.197.14.14.4.3.1.15.3.	Organ prowadzący geodezję/kartografię: STAROSTA POWIATU BIAŁOSTOCKIEGO	Podpisane przez: <i>[Signature]</i>
8.198.14.19.2.19.4	Organ prowadzący geodezję/kartografię: STAROSTA POWIATU BIAŁOSTOCKIEGO	Podpisane przez: <i>[Signature]</i>
Dzielnica Nr	Organ prowadzący geodezję/kartografię: STAROSTA POWIATU BIAŁOSTOCKIEGO	Podpisane przez: <i>[Signature]</i>
4. 6. 35. 36/1. 36/04	Organ prowadzący geodezję/kartografię: STAROSTA POWIATU BIAŁOSTOCKIEGO	Podpisane przez: <i>[Signature]</i>
Konstancja 60	Organ prowadzący geodezję/kartografię: STAROSTA POWIATU BIAŁOSTOCKIEGO	Podpisane przez: <i>[Signature]</i>
Wzrost 2000 (8)	Organ prowadzący geodezję/kartografię: STAROSTA POWIATU BIAŁOSTOCKIEGO	Podpisane przez: <i>[Signature]</i>



Oświadczam, że nie dokonano modyfikacji wlotnika geodezyjnego zaawidencjonowanego w MODGK pod nr P.2002.2015.5625 z dnia 04.12.2015 r., aktualizowanej mapy sytuacyjno-wysokościowej w skali 1:500 służącej do celów projektowych będącej podkładem do projektu zagospodarowania terenu.



PROJEKT BUDOWLANY

Jednostka projektowa:	"ELIS" Białystok, ul. Handlowa 7 lok. 319, tel. 85 878 23 25
Investor:	Gmina Czarna Białostocka - Burmistrz Czarna Białostockiej
Nazwa rysunku:	Projekt zagospodarowania terenu
Studium:	PROJEKT BUDOWLANY
Projekt:	Budowa i przebudowa ulicy Świerkowej wraz ze skrzyżowaniem w Czarniej Białostockiej (w zakresie: jezdnia, chodnik, zjazdów, ciągu pieszo-jezdnego, rowów przydrożnych, studni chłonnych, oświetlenia drogowego) wraz z przebudową kolijującąjącej infrastruktury technicznej.

Skala 1:500	Data: 05.VIII.2016 r.	Rys. nr 1.2
Zespół autorski:	Nr uprawnień:	Podpis:
Projektant modyfikacji:	inż. W. Ciszewski	<i>[Signature]</i>
Bratni doradca:	inż. Jerry Duchiniuk	<i>[Signature]</i>
Bratni wykonawca:	inż. Jerry Duchiniuk	<i>[Signature]</i>
Bratni wykonawca:	mgr inż. Zbigniew Świeńiewicz	<i>[Signature]</i>
Bratni wykonawca:	mgr inż. Włodzisław Ciszewski	<i>[Signature]</i>
Bratni wykonawca:	inż. Włodzisław Ciszewski	<i>[Signature]</i>