

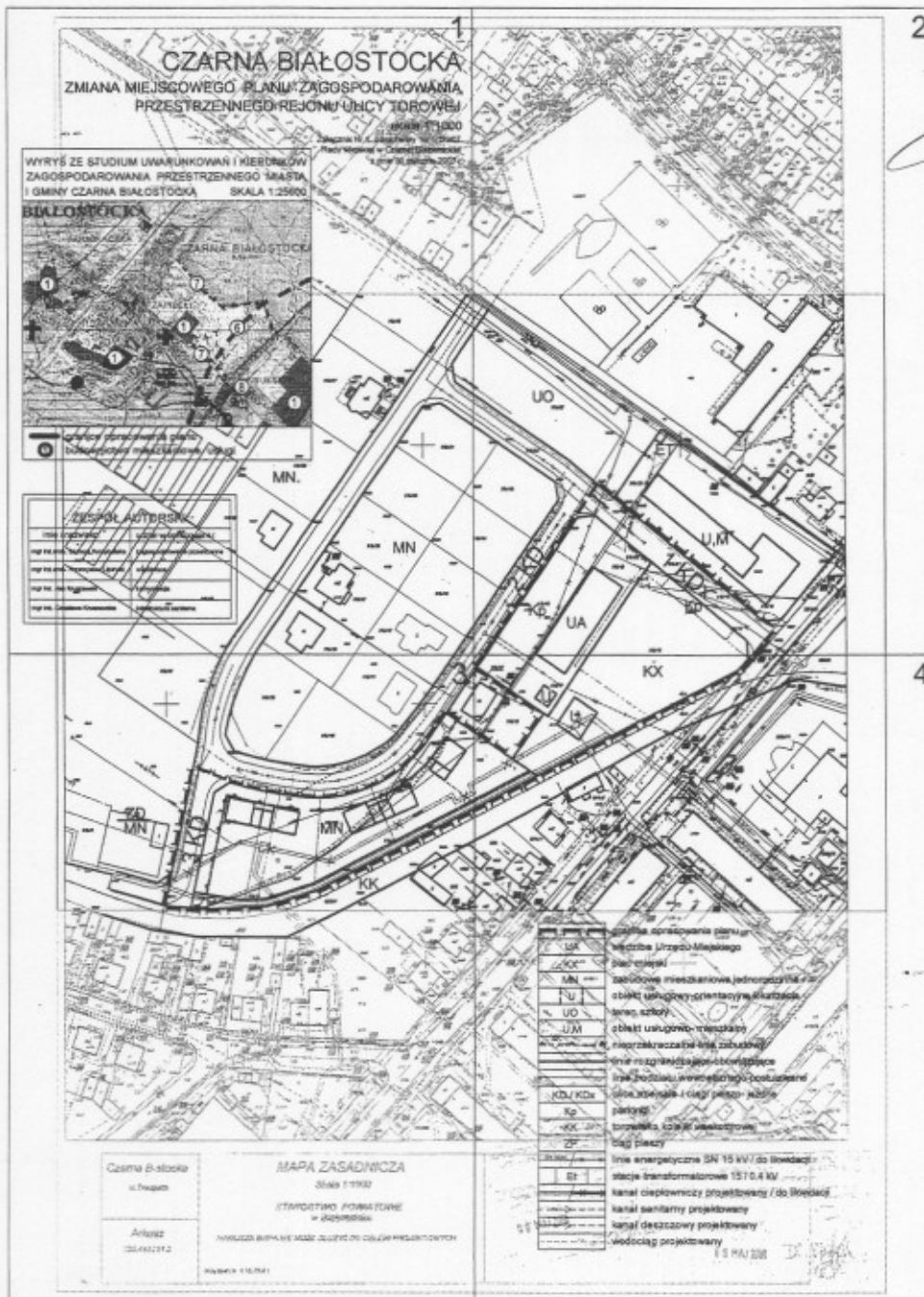
UKŁAD ARKUSZY

w skali 1:1000

CZARNA BIAŁOSTOCKA

ZMIANA MIEJSCOWEGO PLANU ZAGOSPODAROWANIA PRZESTRZENNEGO REJONU ULICY TOROWEJ

Załącznik Nr 1 do uchwały Nr IV/29/07
Rady Miejskiej w Czarnej Białostockiej
z dnia 30 stycznia 2007 r



2 PRZEWODNICZĄCY RADY

Jacek Sakowicz

4

1

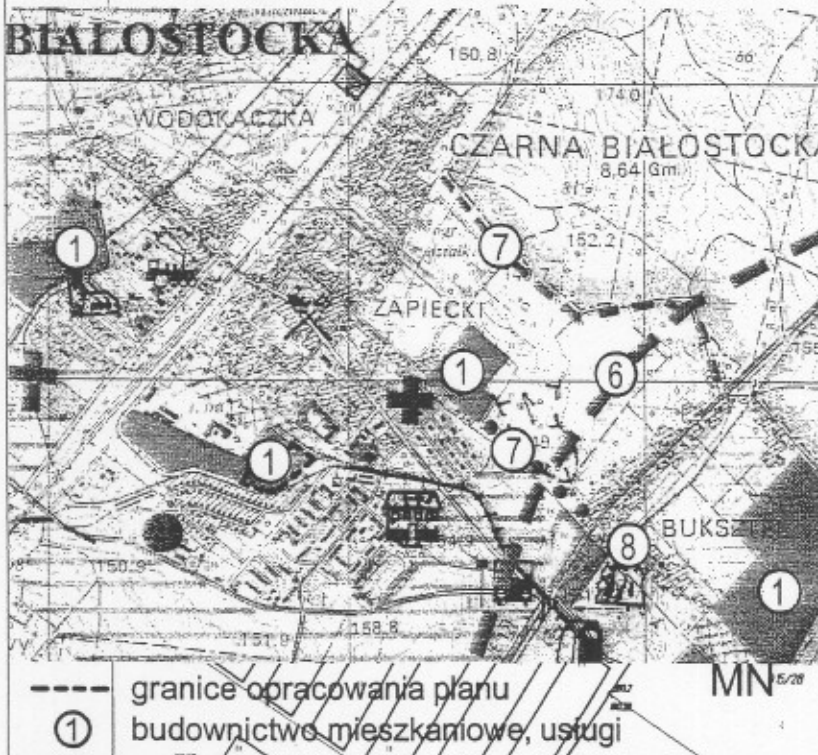
CZARNA BIAŁOSTOCKA

ZMIANA MIEJSCOWEGO PLANU ZAGOSPODAROWANIA PRZESTRZENNEGO REJONU ULICY TOROWEJ

skala 1:1000

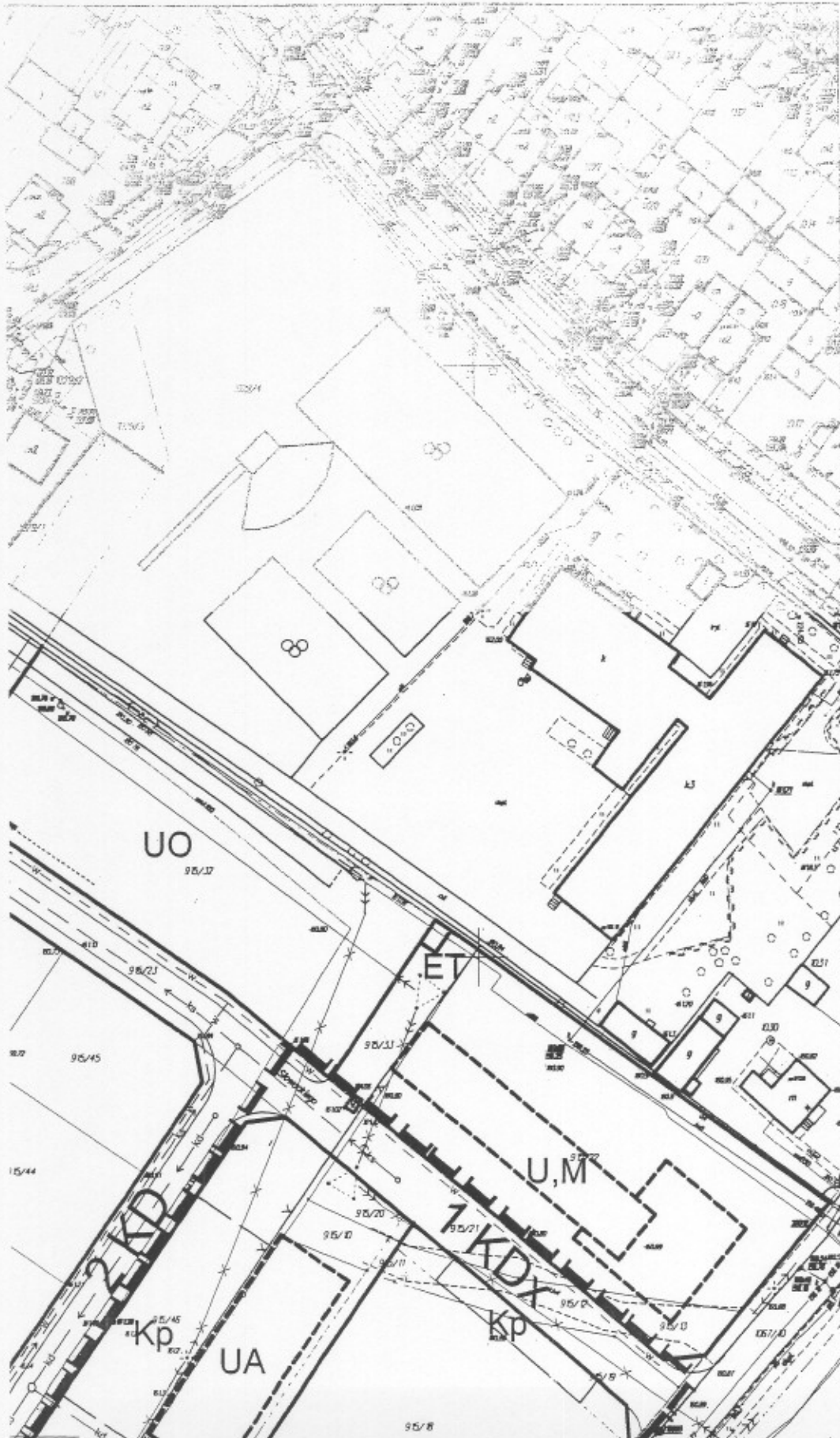
Załącznik Nr 1. do uchwały Nr IV/29/07
Rady Miejskiej w Czarnej Białostockiej
z dnia 30 stycznia 2007 r.

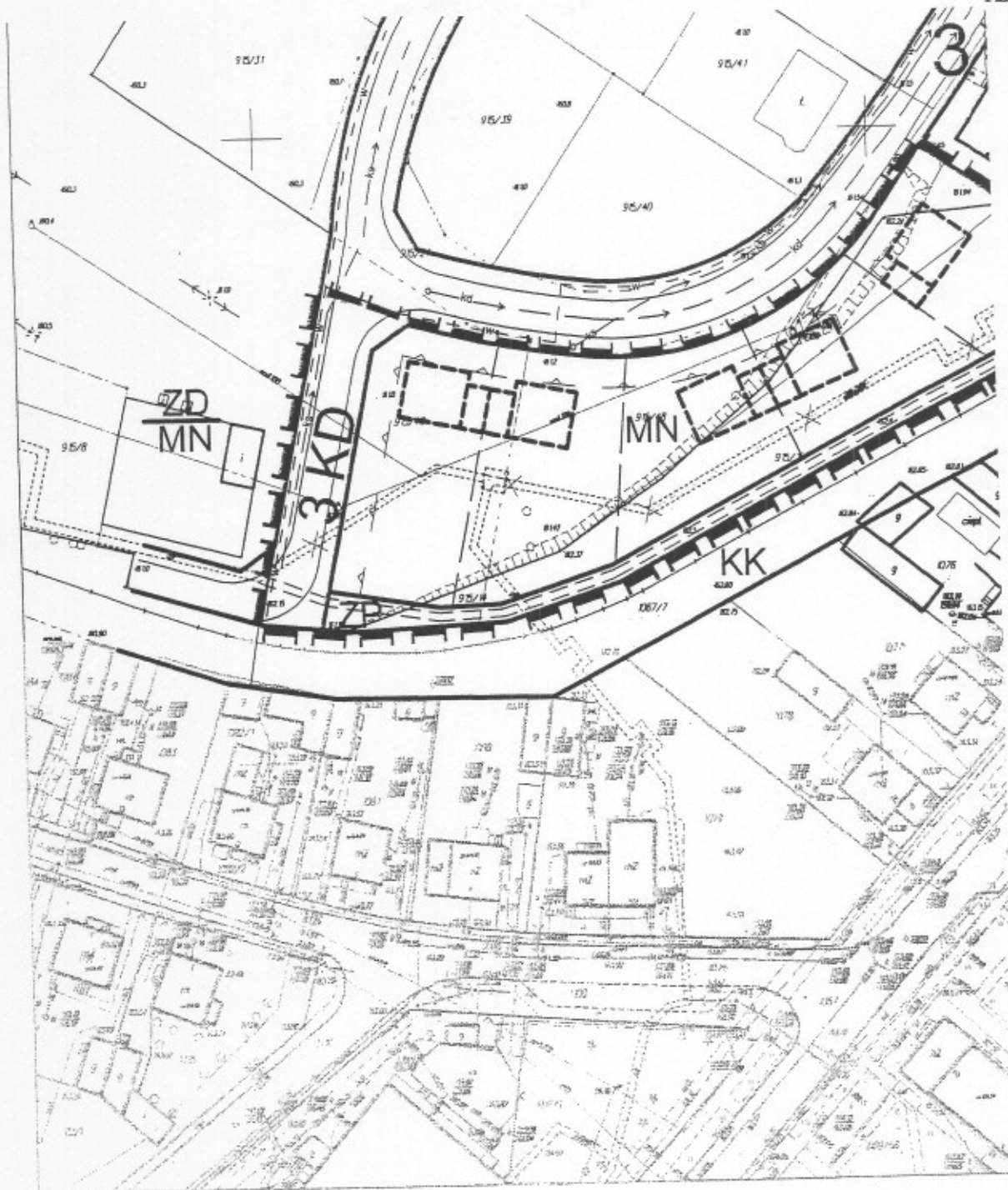
WYRYS ZE STUDYUM UWARUNKOWAŃ I KIERUNKÓW
ZAGOSPODAROWANIA PRZESTRZENNEGO MIASTA
I GMINY CZARNA BIAŁOSTOCKA SKALA 1:25000



ZESPÓŁ AUTORSKI:	
Imię i nazwisko	udział w opracowaniu:
mgr inż. arch. Barbara Kurdybelska	zagospodarowanie przestrzenne
mgr inż. arch. Przemysław Lipiński	współpraca
mgr inż. Jan Kruszewski	kommunikacja
mgr inż. Czesława Kruszewska	infrastruktura sanitarna

Barbara Kurdybelska
mgr inż. architekt
ul. do prof. 5 p.p.s. wczestna
Nr. 555/99





Czarna Białostocka
ul. Traugutta

Arkusz
235.443.221.3

MAPA ZASADNICZA

Skala 1:1000

STAROSTWO POWIATOWE
w Białymstoku

NIEMIEJSZA MAPA NIE MOŻE SŁUżyć DO CEŁÓW PROJEKTOWYCH

Działystok dn. 9.05.2006 r.



09 MAJ 2006

[Handwritten signature]

Załącznik Nr 2
do uchwały Nr IV/29/07
Rady Miejskiej w Czarnej Białostockiej
z dnia 30 stycznia 2007 r.

Realizując wymogi art. 20 ust. 1 ustawy z dnia 27 marca 2003 r. o planowaniu i zagospodarowaniu przestrzennym (Dz. U. Nr 80, poz. 717 z późniejszymi zmianami), Rada Miejska w Czarnej Białostockiej stwierdza, że przedłożony do uchwalenia **projekt zmiany miejscowego planu zagospodarowania przestrzennego rejonu ulicy Torowej w Czarnej Białostockiej** jest zgodny z ustaleniami „Studium uwarunkowań i kierunków zagospodarowania przestrzennego miasta i gminy Czarna Białostocka”- zatwierdzonego uchwałą Nr XXIII/140/2000 Rady Miejskiej w Czarnej Białostockiej z dnia 30 maja 2000 r. ze zmianą wprowadzoną uchwałą Nr XLIX/383/06 Rady Miejskiej w Czarnej Białostockiej z dnia 24 października 2006 r.

PRZEWODNICZĄCY RADY

Jacek Sakowicz

Załącznik Nr 3
do uchwały Nr IV/29/07
Rady Miejskiej w Czarnej Białostockiej
z dnia 30 stycznia 2007 r.

Realizując wymogi art. 17 i 20 ust. 1 ustawy z dnia 27 marca 2003 r o planowaniu i zagospodarowaniu przestrzennym (Dz. U. Nr 80, poz. 717 z późniejszymi zmianami), Rada Miejska w Czarnej Białostockiej stwierdza, że do przedłożonego do uchwalenia **projektu zmiany miejscowego planu zagospodarowania przestrzennego rejonu ulicy Torowej w Czarnej Białostockiej**, wyłożonego do publicznego wglądu w terminie od 6 do 27 września 2006 r. nie wpłynęły żadne uwagi.

PRZEWODNICZĄCY RADY

Jaek Sakowicz

Załącznik Nr 4
do uchwały Nr IV/29/07
Rady Miejskiej w Czarnej Białostockiej
z dnia 30 stycznia.2007 r.

Na podstawie art. 20, ust. 1 ustawy z dnia 27 marca 2003 r. o planowaniu i zagospodarowaniu przestrzennym (Dz. U. Nr 80, poz. 717 z późniejszymi zmianami), Rada Miejska w Czarnej Białostockiej ustala sposób realizacji inwestycji z zakresu infrastruktury technicznej, zapisanych w **zmianie miejscowego planu zagospodarowania przestrzennego rejonu ulicy Torowej w Czarnej Białostockiej**, należących do zadań własnych gminy:

1. Nakłady na budowę dróg, ulic i chodników..... 38 724 zł
2. Nakłady na budowę sieci ciepłowniczej 424 048 zł

Razem 462 772 zł

w/g danych zawartych w prognozie skutków finansowych uchwalenia planu, obliczonych na podstawie cen bieżących.

Podane powyżej kwoty przewidują nakłady na realizację wymienionych zadań inwestycyjnych w latach 2007 – 2011.

Zgodnie z przepisami o finansach publicznych, zasady finansowania planowanych inwestycji będą określane w budżecie gminy na ten rok, w którym planuje się realizację danej inwestycji. Czasokres obowiązywania planu jest bezterminowy.

PRZEWODNICZĄCY RADY
Jacek Sakowicz