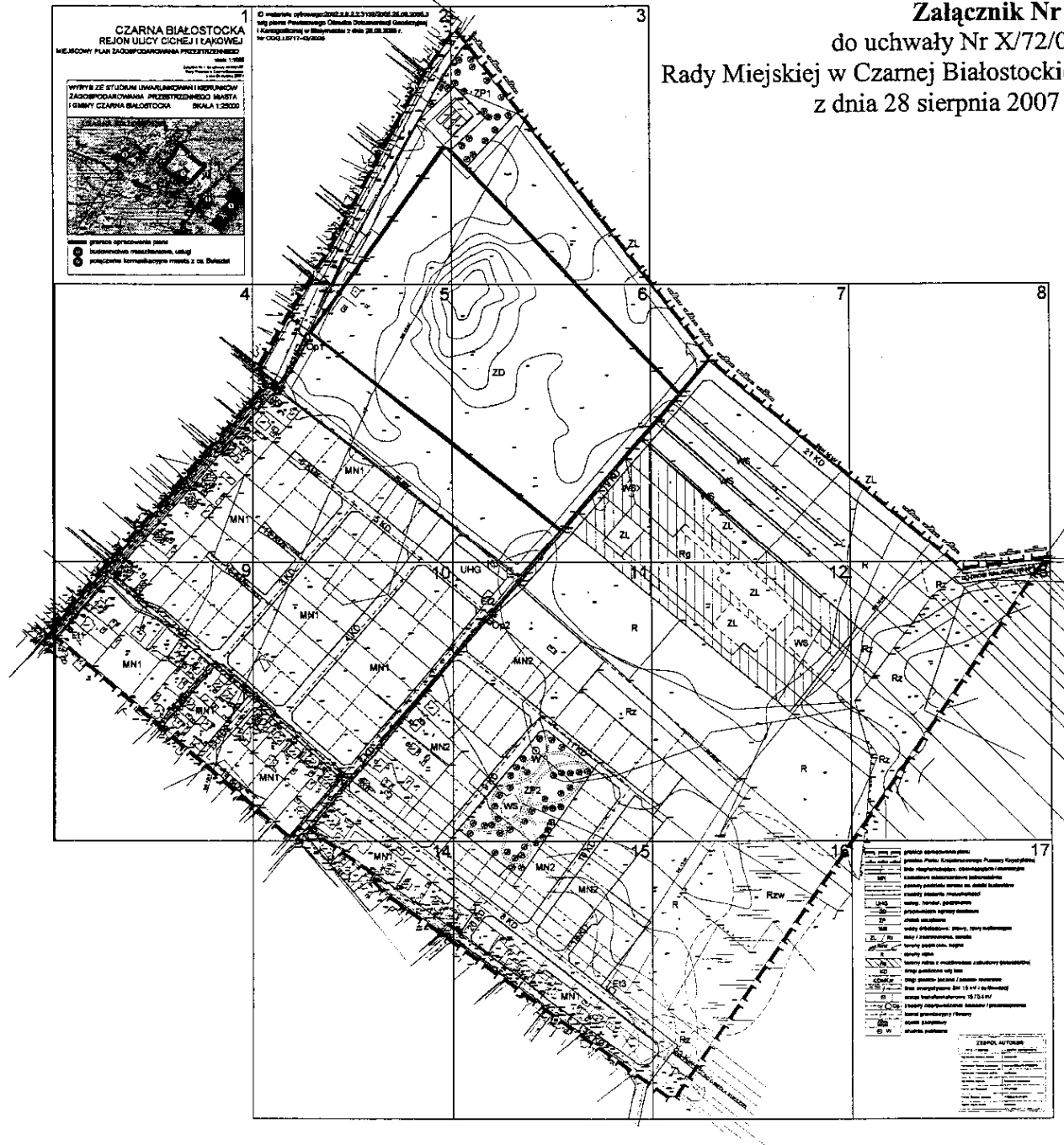


UKŁAD ARKUSZY

w skali 1:1000

CZARNA BIAŁOSTOCKA REJON ULICY CICHEJ I ŁAKOWEJ MIEJSCOWY PLAN ZAGOSPODAROWANIA PRZESTRZENNEGO

Załącznik Nr 1
do uchwały Nr X/72/07
Rady Miejskiej w Czarnej Białostockiej
z dnia 28 sierpnia 2007 r.



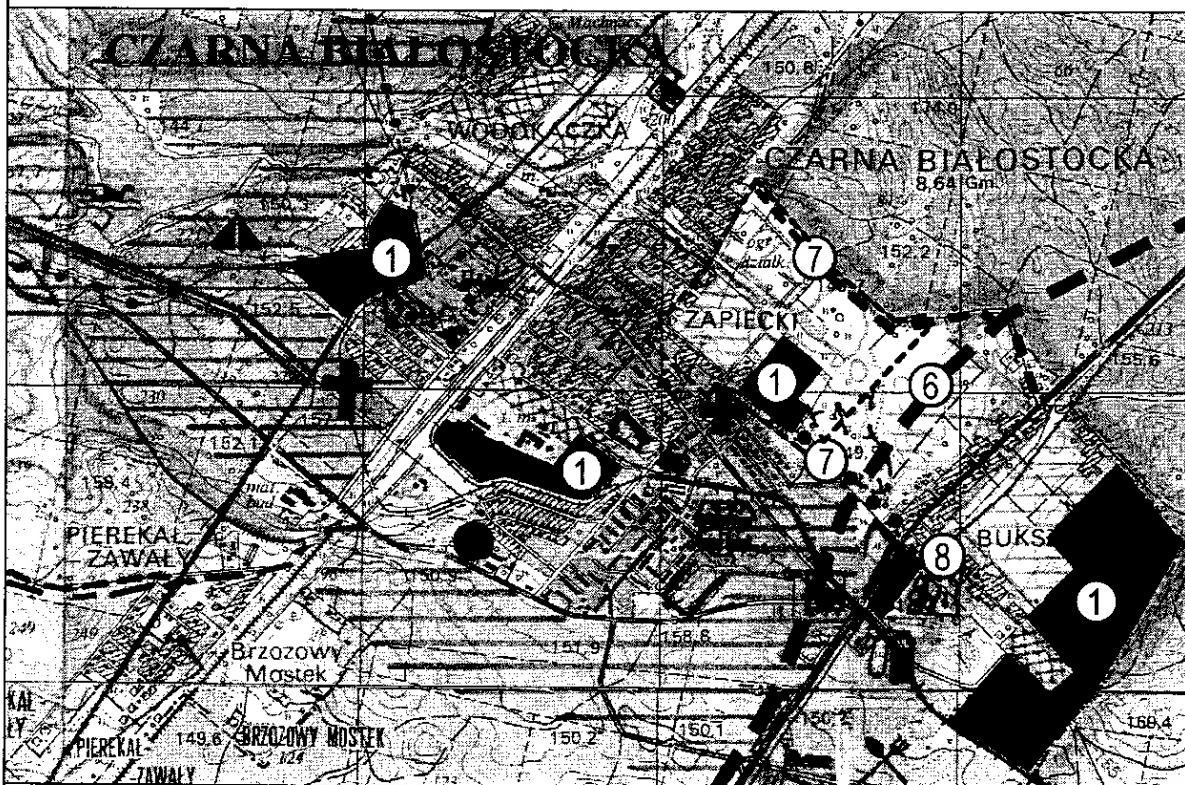
CZARNA BIAŁOSTOCKA

REJON ULICY CICHEJ I ŁĄKOWEJ

MIEJSCOWY PLAN ZAGOSPODAROWANIA PRZESTRZENNEGO

skala 1:1000

WYRYS ZE STUDIUM UWARUNKOWAŃ I KIERUNKÓW
ZAGOSPODAROWANIA PRZESTRZENNEGO MIASTA
I GMINY CZARNA BIAŁOSTOCKA SKALA 1:25000

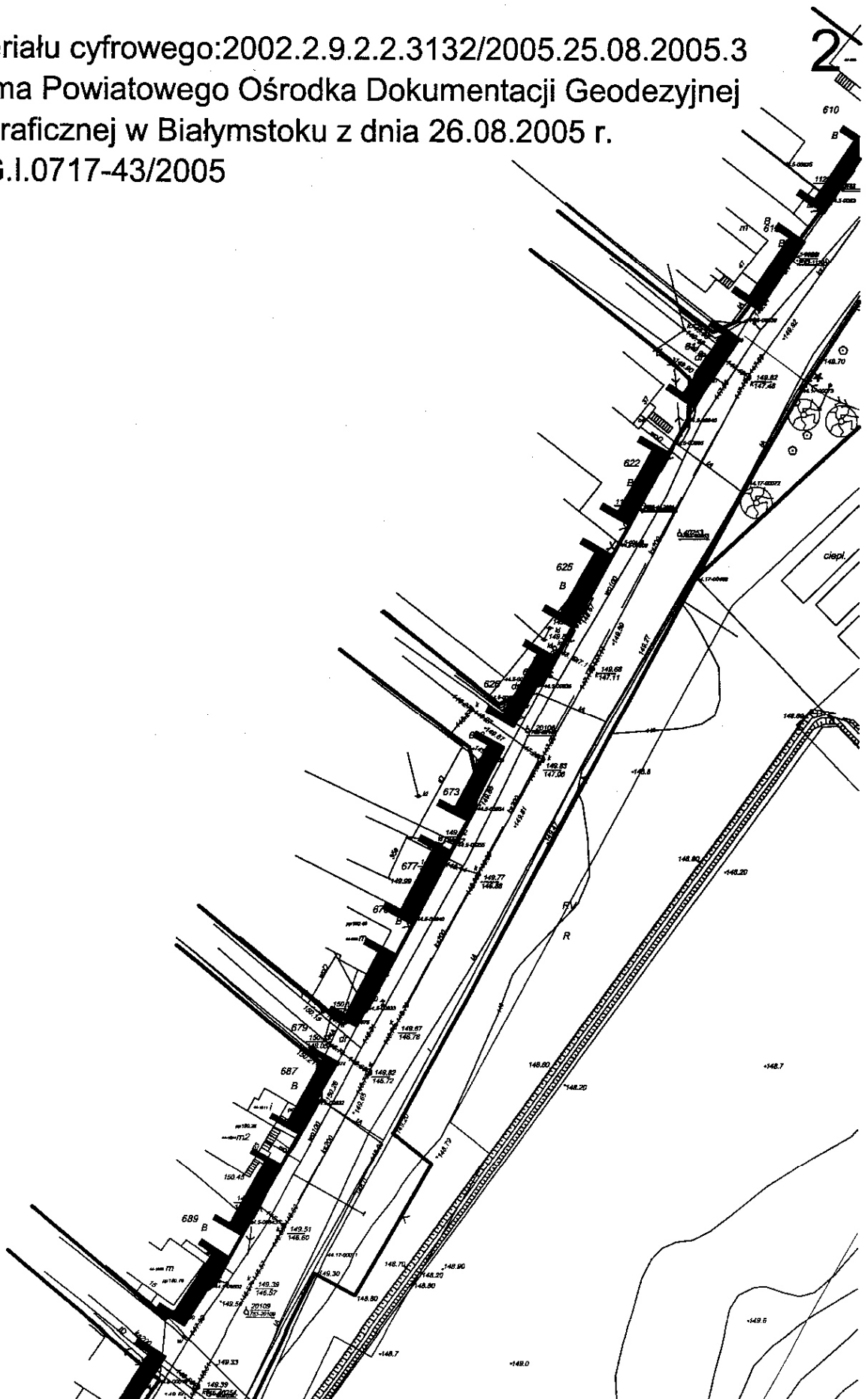


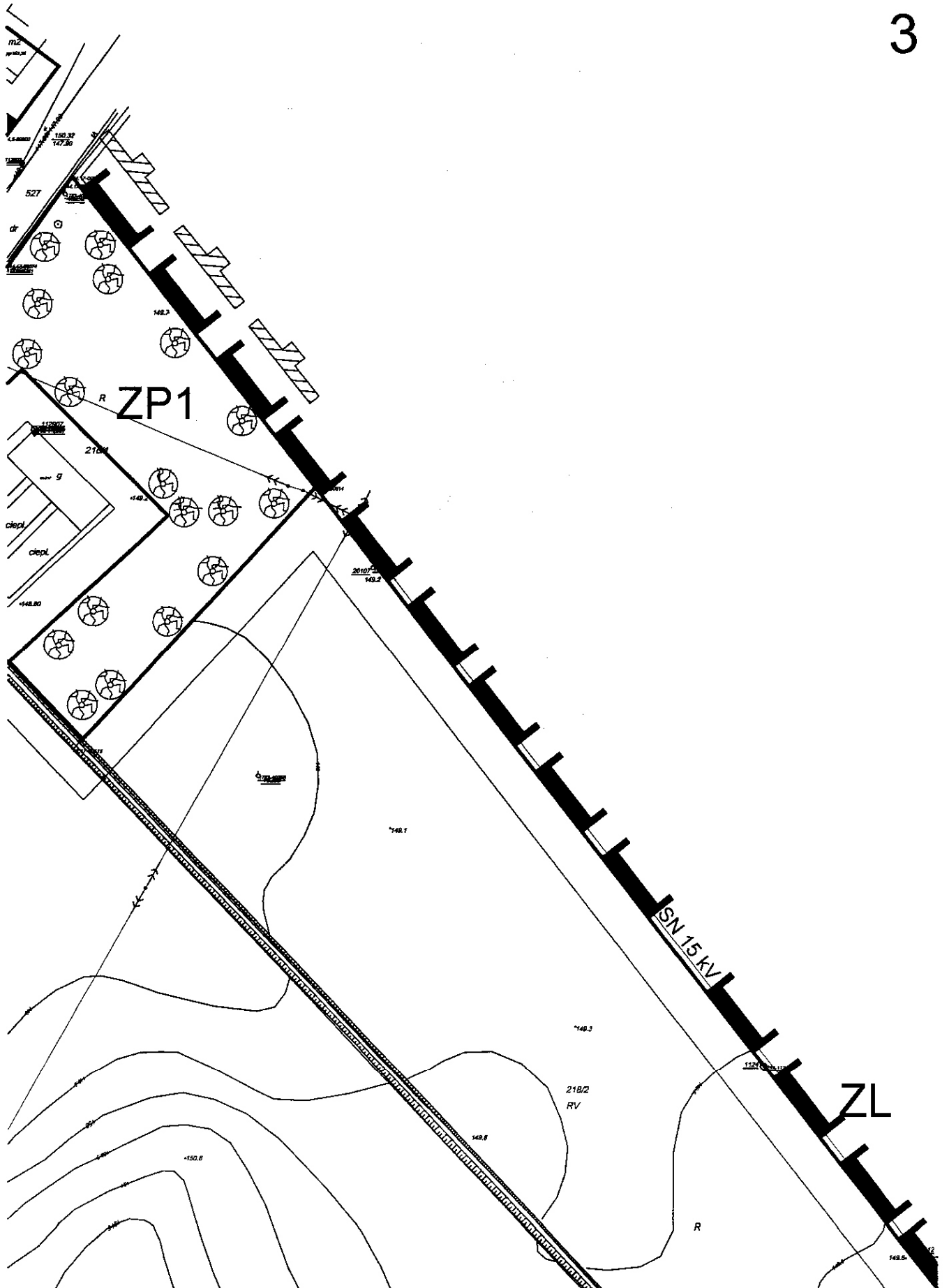
----- granice opracowania planu

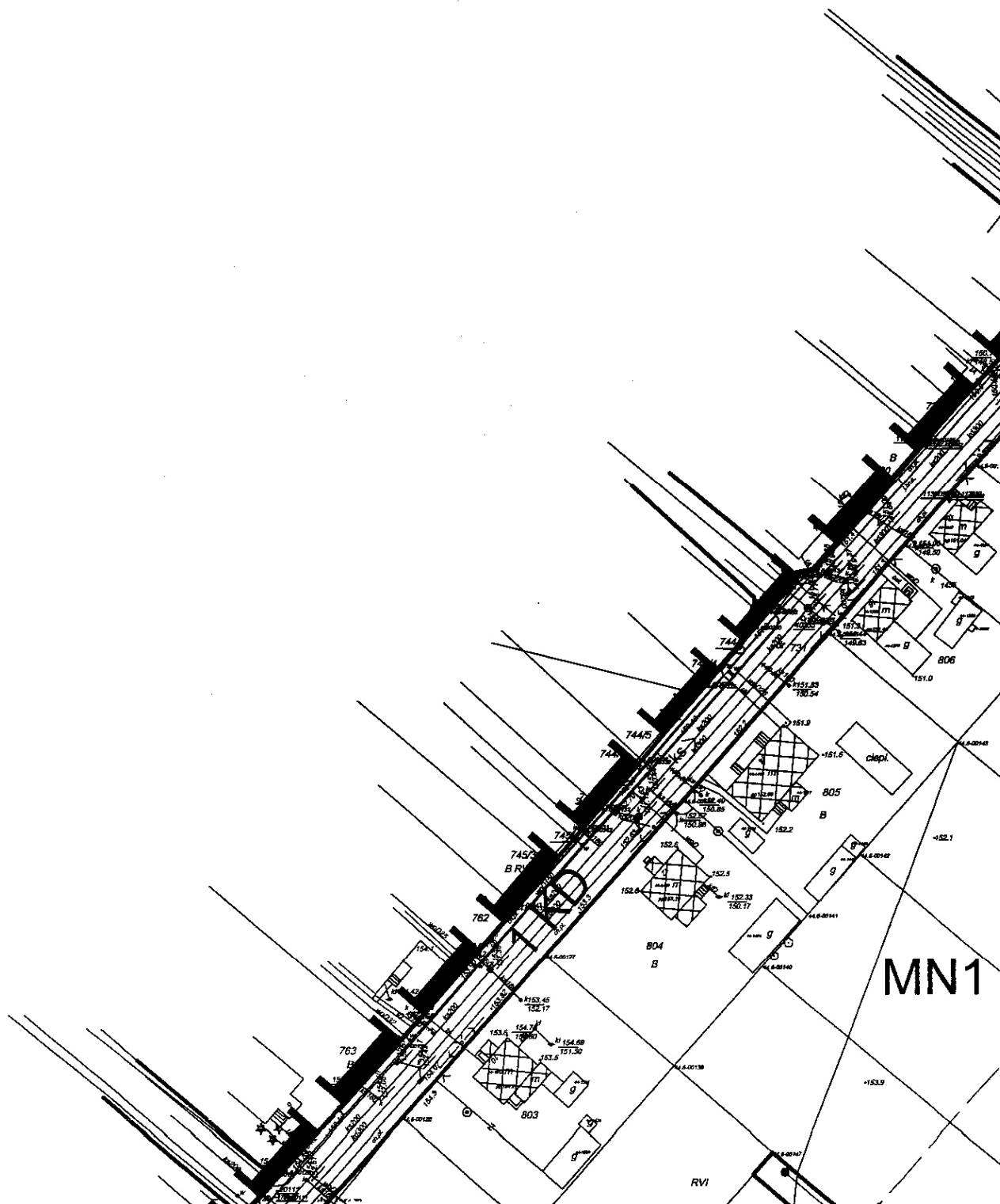
① budownictwo mieszkaniowe, usługi

⑦ połączenia komunikacyjne miasta z os. Bukstel

ID materiału cyfrowego:2002.2.9.2.2.3132/2005.25.08.2005.3
w/g pisma Powiatowego Ośrodka Dokumentacji Geodezyjnej
i Kartograficznej w Białymstoku z dnia 26.08.2005 r.
Nr ODG.I.0717-43/2005

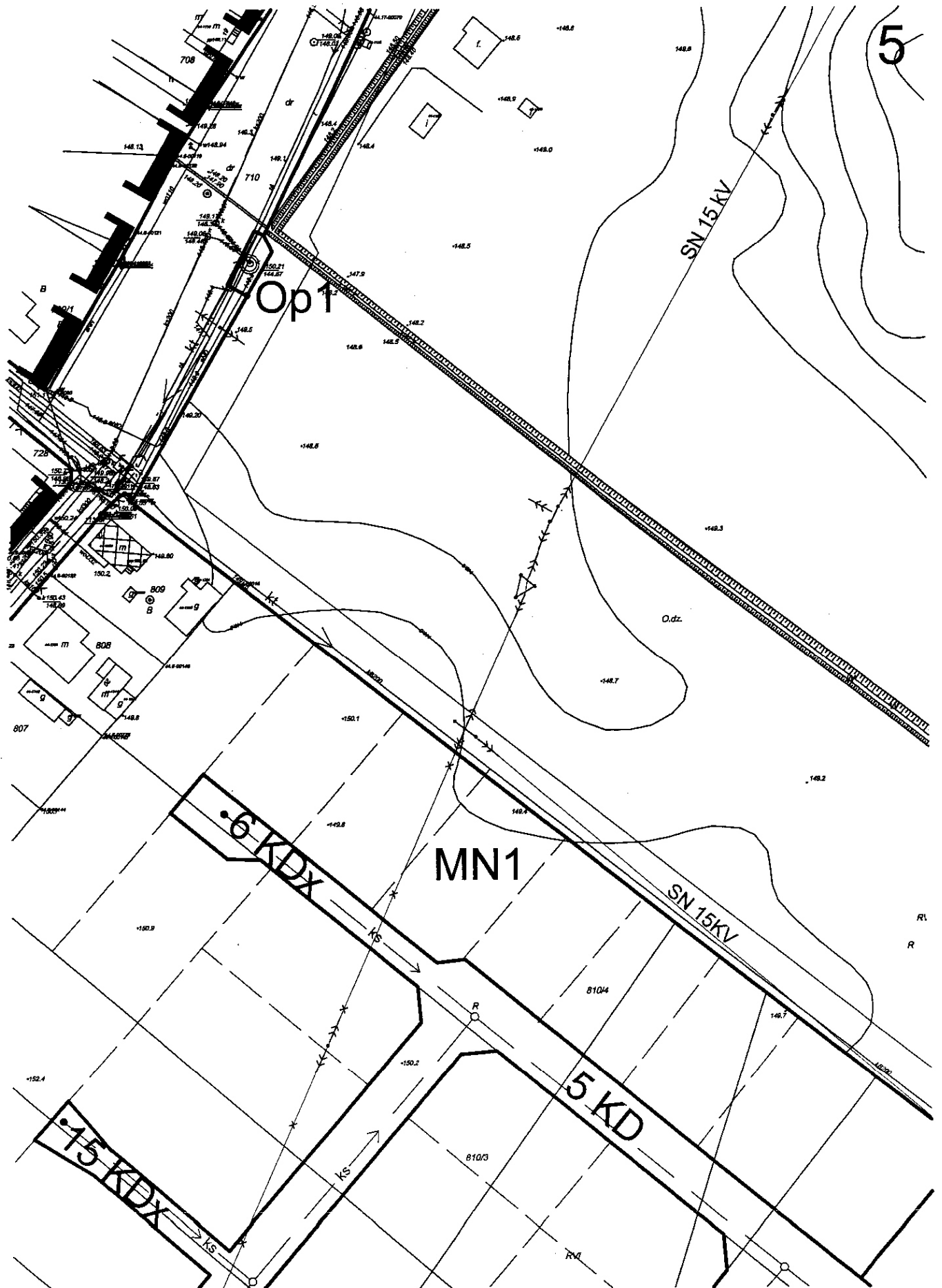






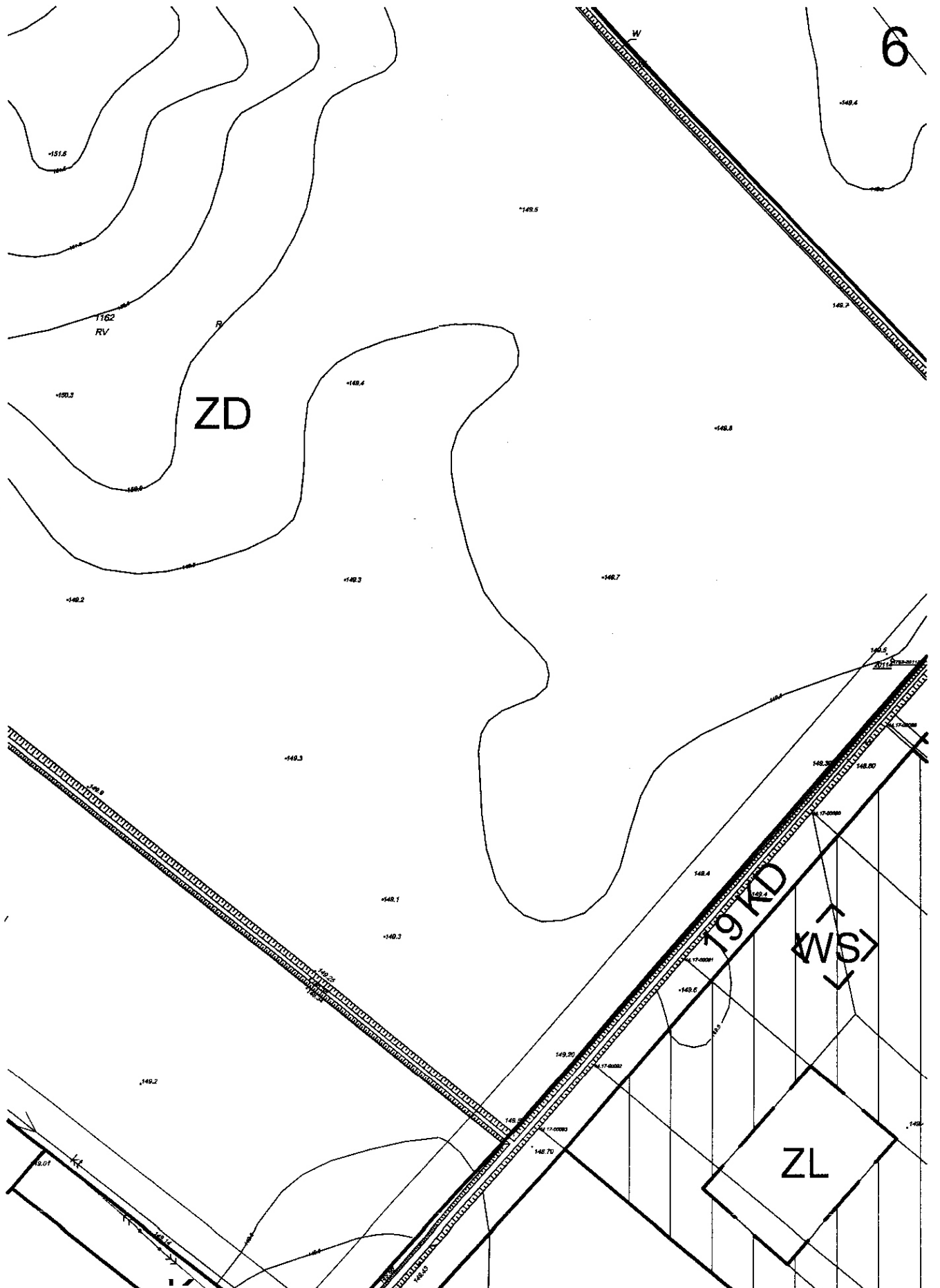
Załącznik Nr 1
do uchwały Nr X/72/07
Rady Miejskiej w Czarnej Białostockiej
z dnia 28 sierpnia 2007 r.
Arkusz nr 5

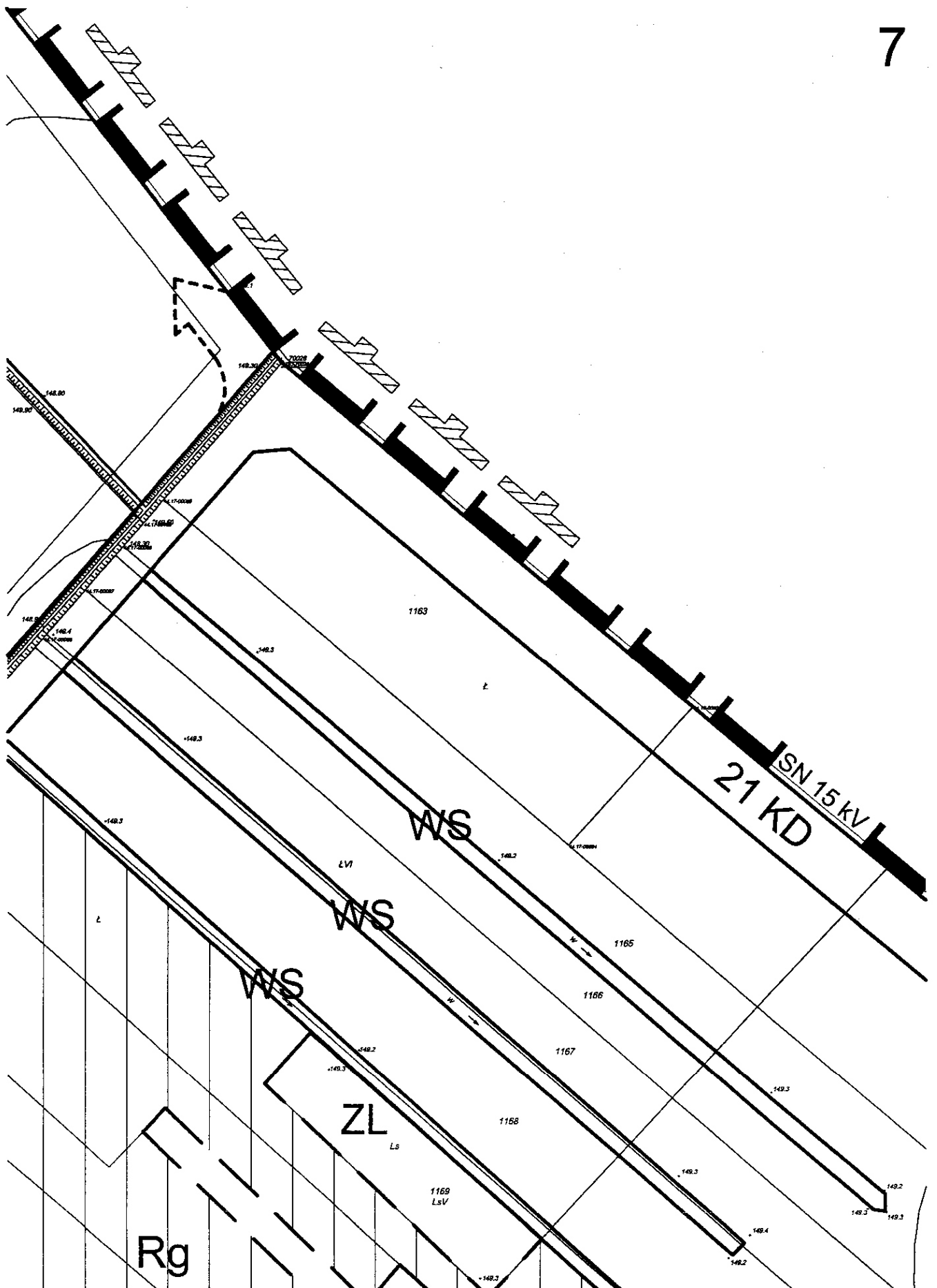
5

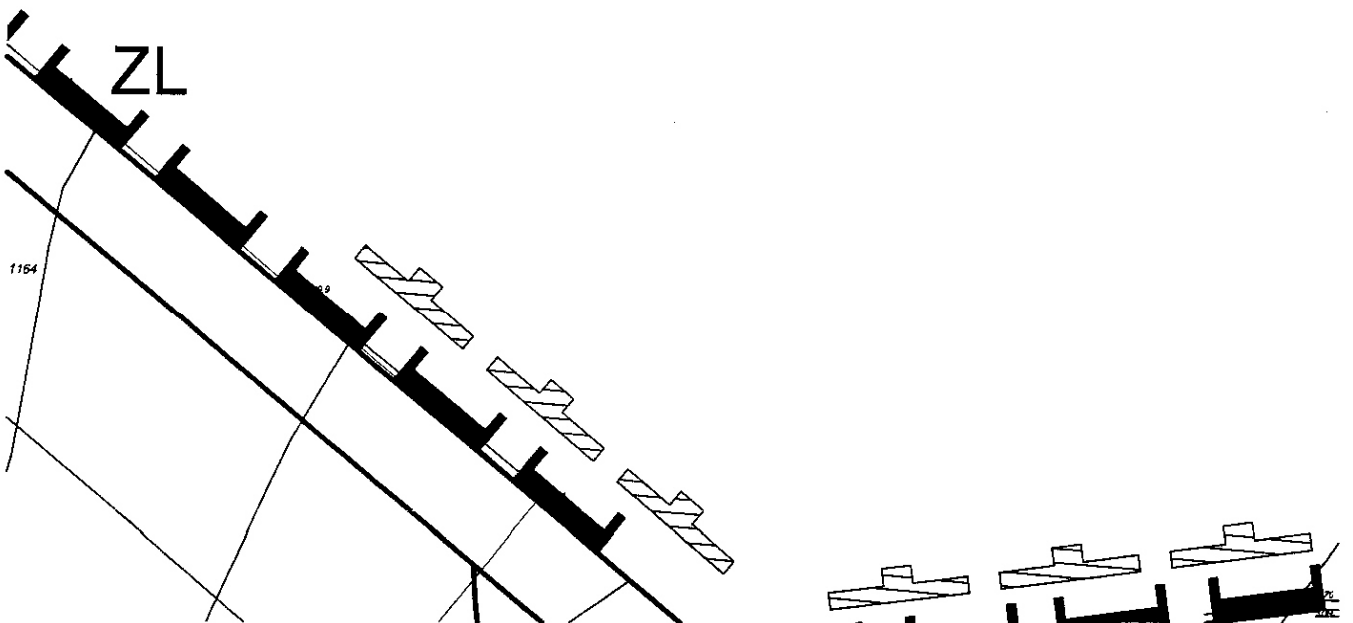


Załącznik Nr 1
do uchwały Nr X/72/07
Rady Miejskiej w Czarnej Białostockiej
z dnia 28 sierpnia 2007 r.
Arkusz nr 6

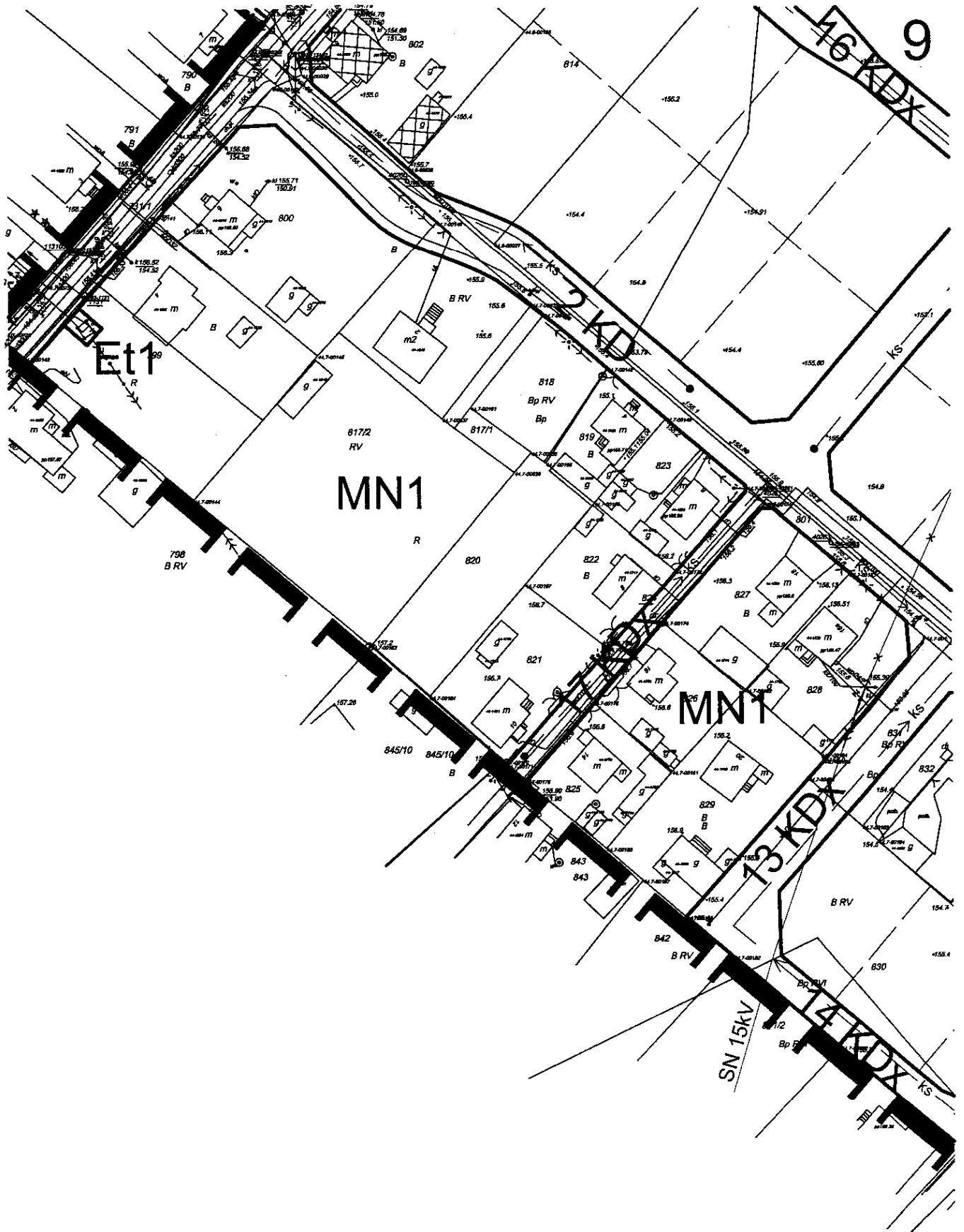
6

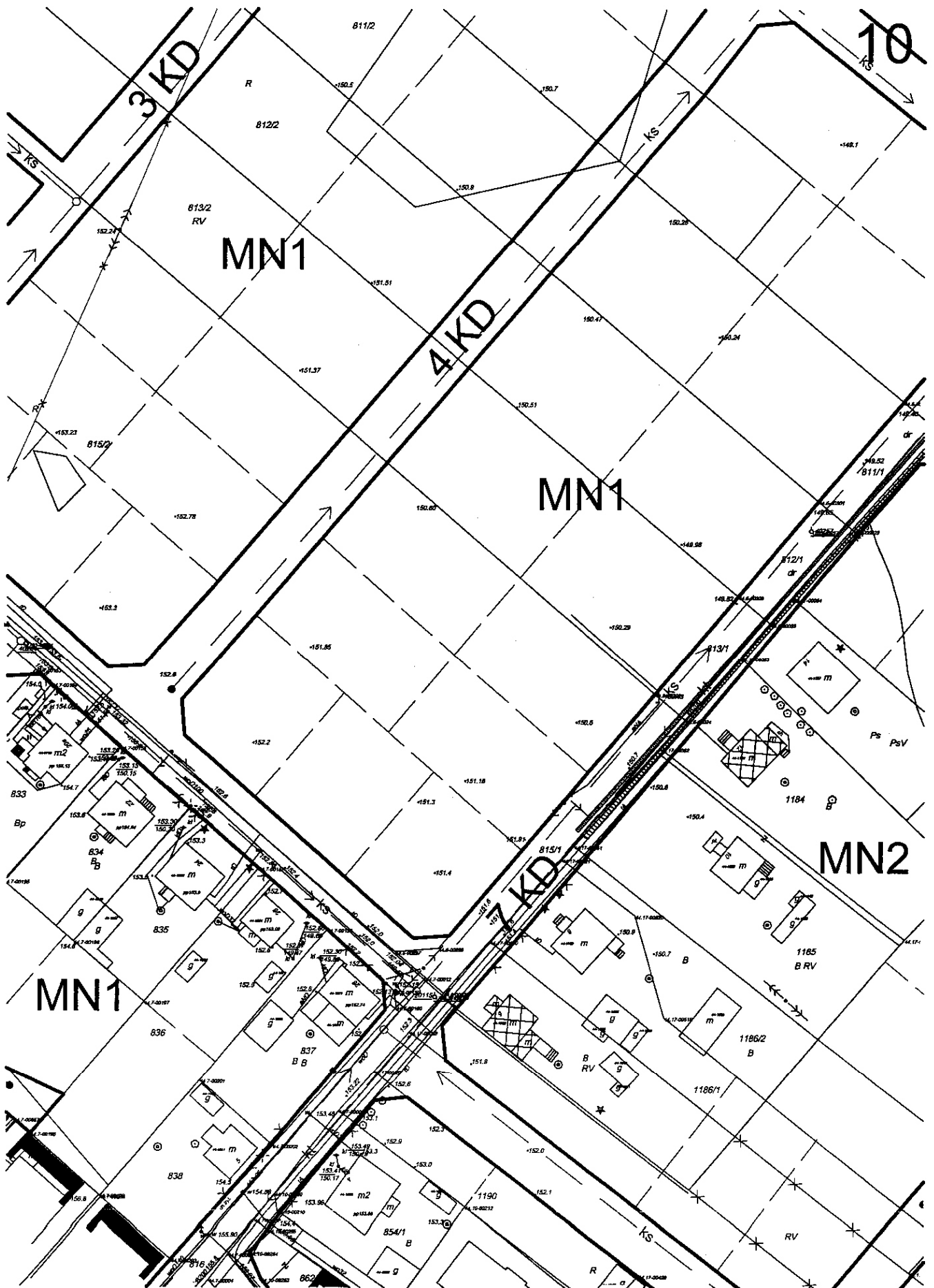


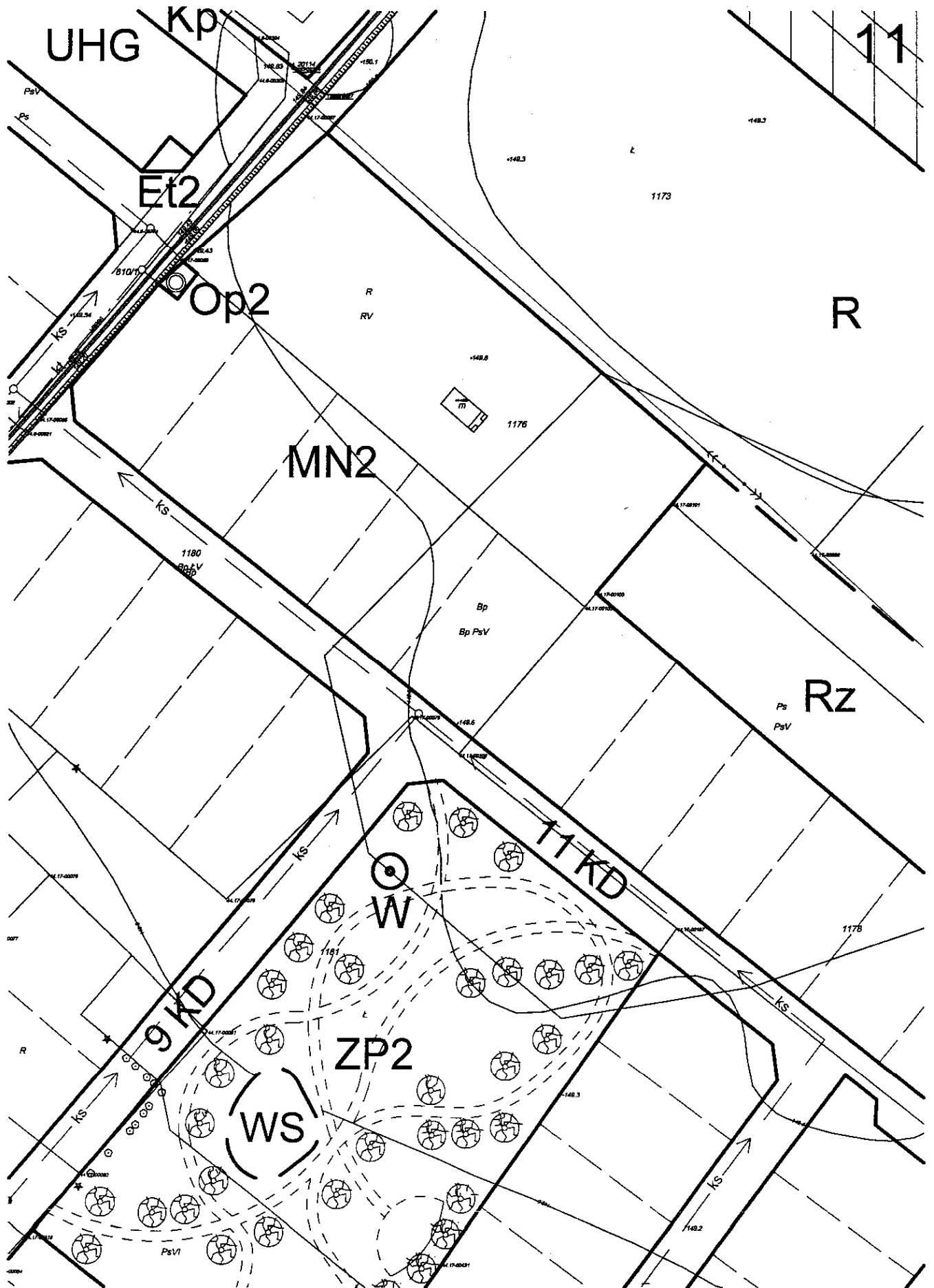




Załącznik Nr 1
do uchwały Nr X/72/07
Rady Miejskiej w Czarnej Białostockiej
z dnia 28 sierpnia 2007 r.
Arkusz nr 9

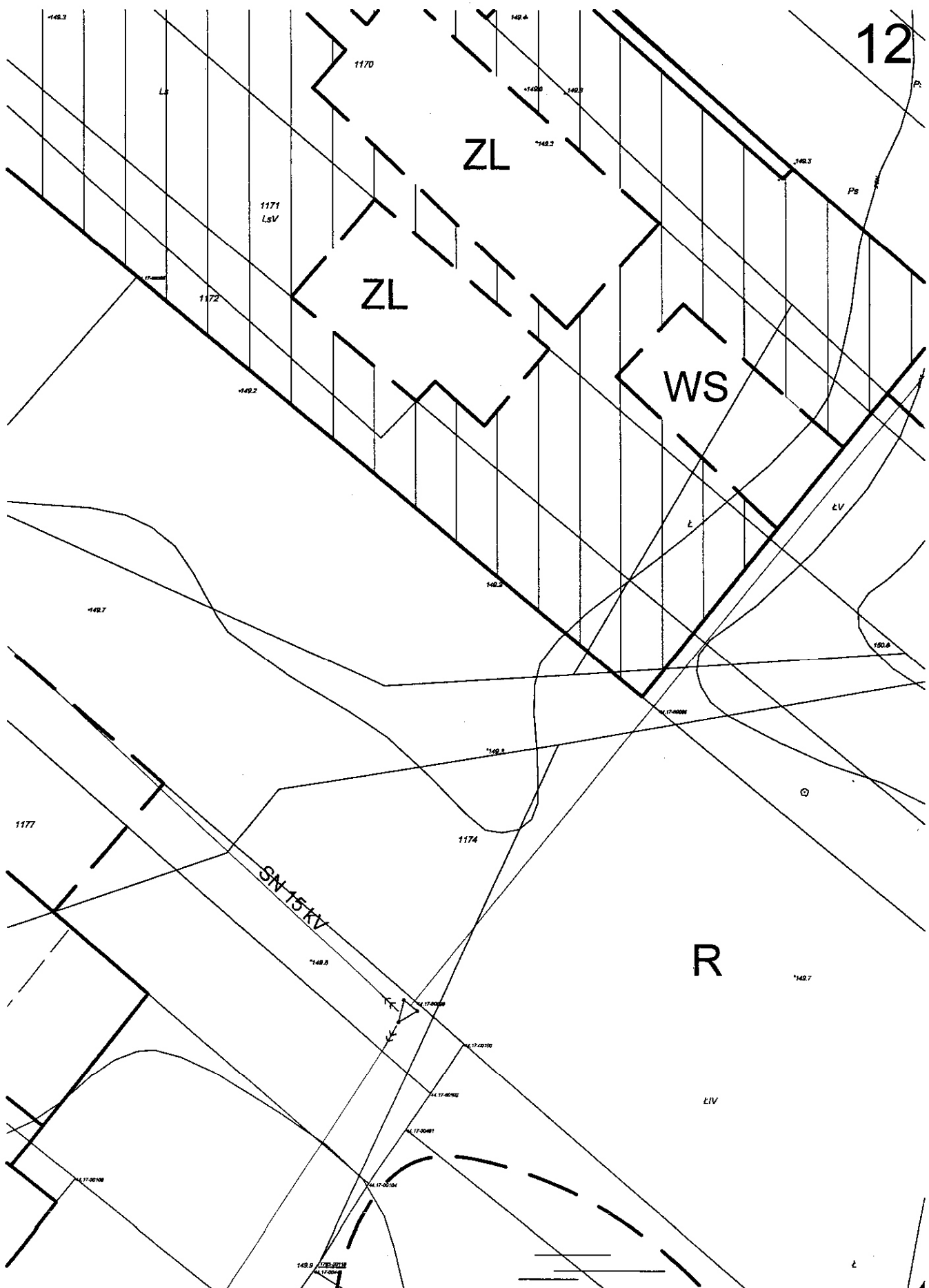




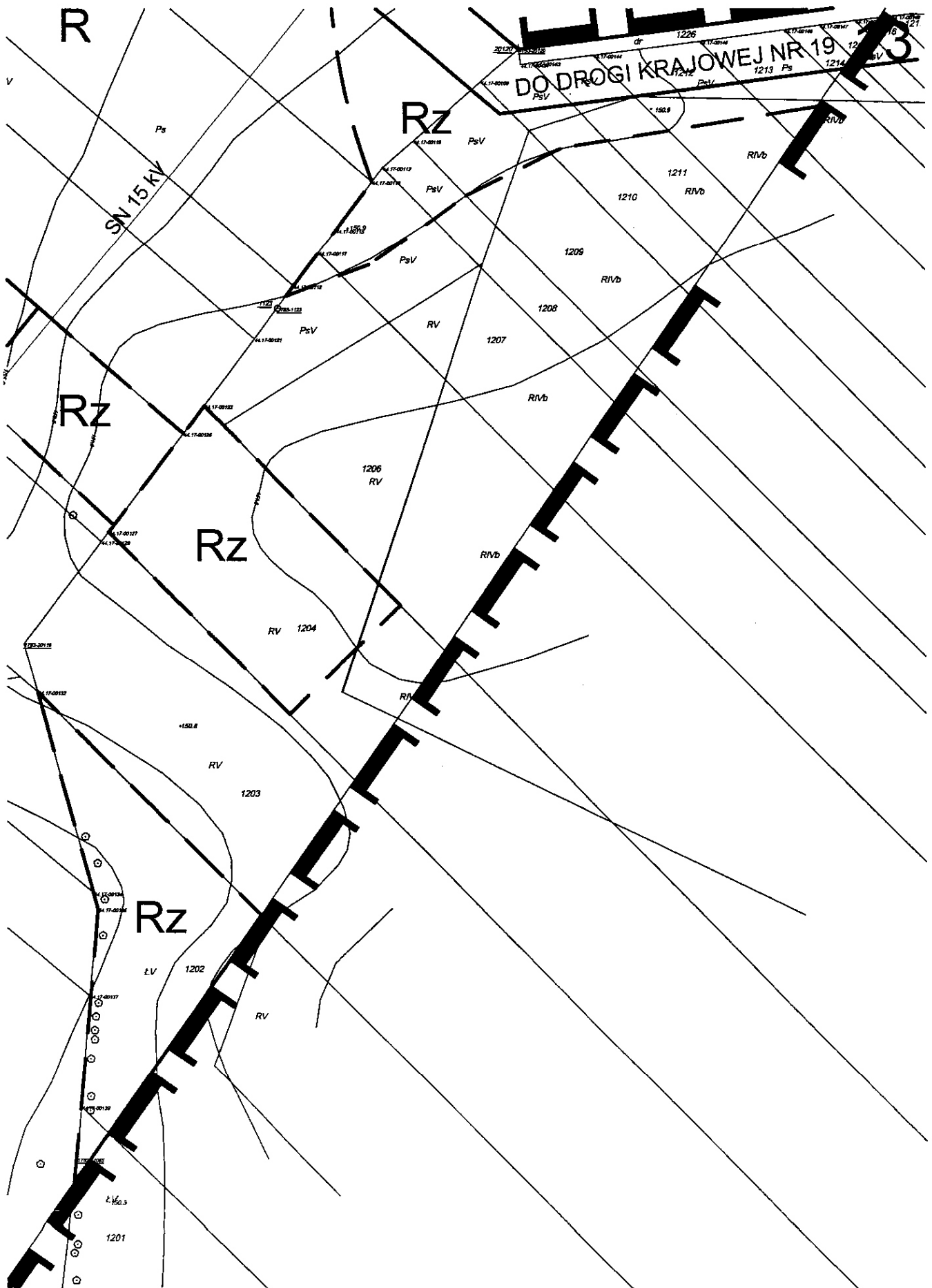


Załącznik Nr 1
do uchwały Nr X/72/07
Rady Miejskiej w Czarnej Białostockiej
z dnia 28 sierpnia 2007 r.
Arkusz nr 12

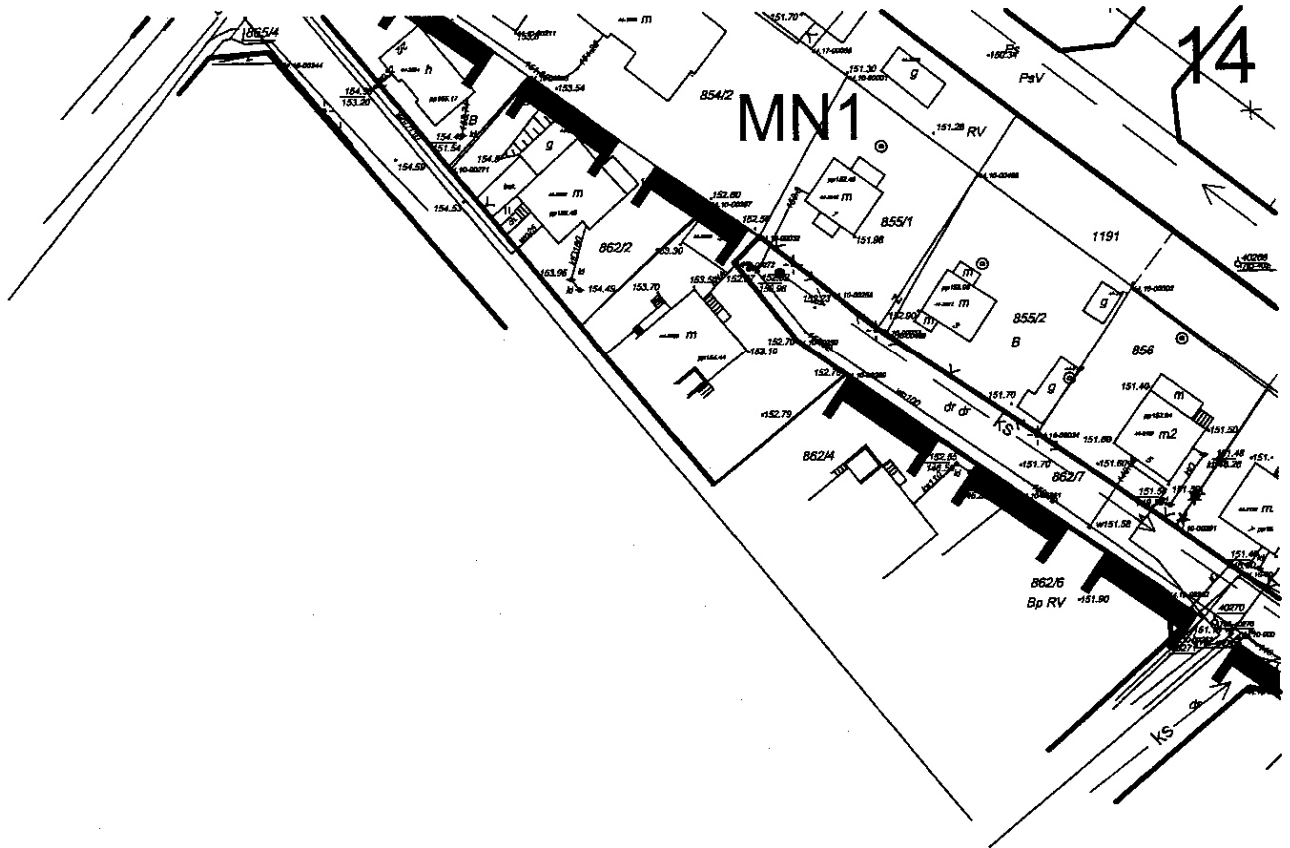
12

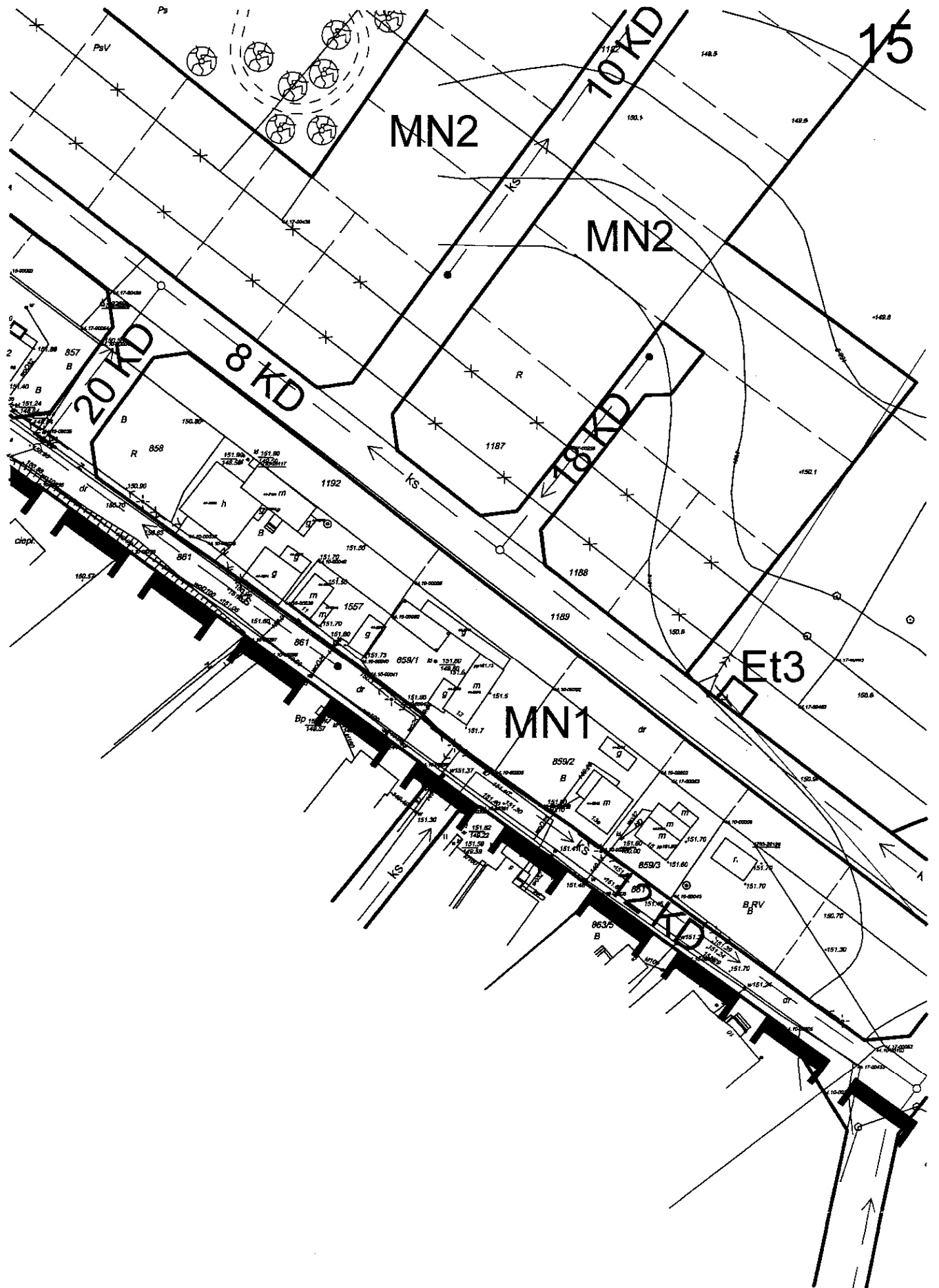


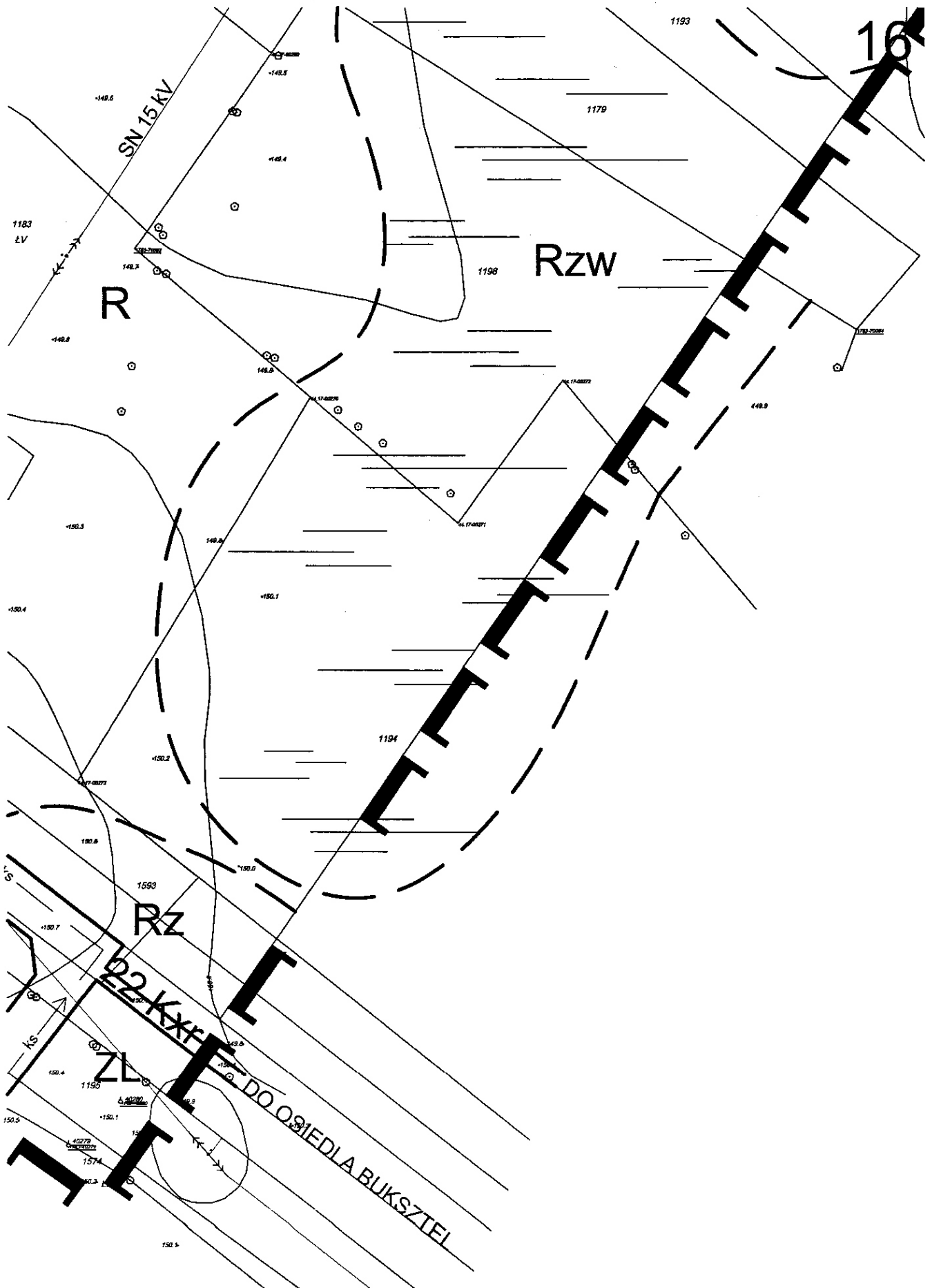
Załącznik Nr 1
do uchwały Nr X/72/07
Rady Miejskiej w Czarnej Białostockiej
z dnia 28 sierpnia 2007 r.
Arkusz nr 13



Załącznik Nr 1
do uchwały Nr X/72/07
Rady Miejskiej w Czarnej Białostockiej
z dnia 28 sierpnia 2007 r.
Arkusz nr 14







	granica opracowania planu
	granica Parku Krajobrazowego Puszczy Knyszyńskiej
	linie rozgraniczające: obowiązujące / orientacyjne
	zabudowa mieszkaniowa jednorodzinna
	zasady podziału terenu na działki budowlane
	zasady scalania nieruchomości
	usługi, handel, gastronomia
	pracownicze ogrody działkowe
	zieleń urządzona
	wody śródlądowe: stawy, rowy melioracyjne
	lasy / zadrzewienia, zarośla
	tereny podmokłe, bagno
	tereny rolne
	tereny rolne z możliwością zabudowy gospodarczej
	drogi publiczne w/g klas
	ciągi pieszo- jezdne / pieszo- rowerowe
	linie energetyczne SN 15 kV / do likwidacji
	stacje transformatorowe 15 / 0.4 kV
	zasady odprowadzenia ścieków / przepompownie
	kanal grawitacyjny / tłoczny
	obiekt zabytkowy
	studnia publiczna

ZESPÓŁ AUTORSKI:

Imię i nazwisko:	udział w opracowaniu:
mgr inż.arch. Mirosław Snarski	koordynacja
mgr inż.arch. Barbara Kurdybelska	zagospodarowanie przestrzenne
mgr inż.arch. Przemysław Lipiński	współpraca
mgr Bożena Gajewska	środowisko przyrodnicze
mgr inż. Jan Kruszewski	komunikacja
mgr inż. Zbigniew Cieplucha	infrastruktura sanitarna
mgr inż. Marek Sworski	energetyka