

# UKŁAD ARKUSZY

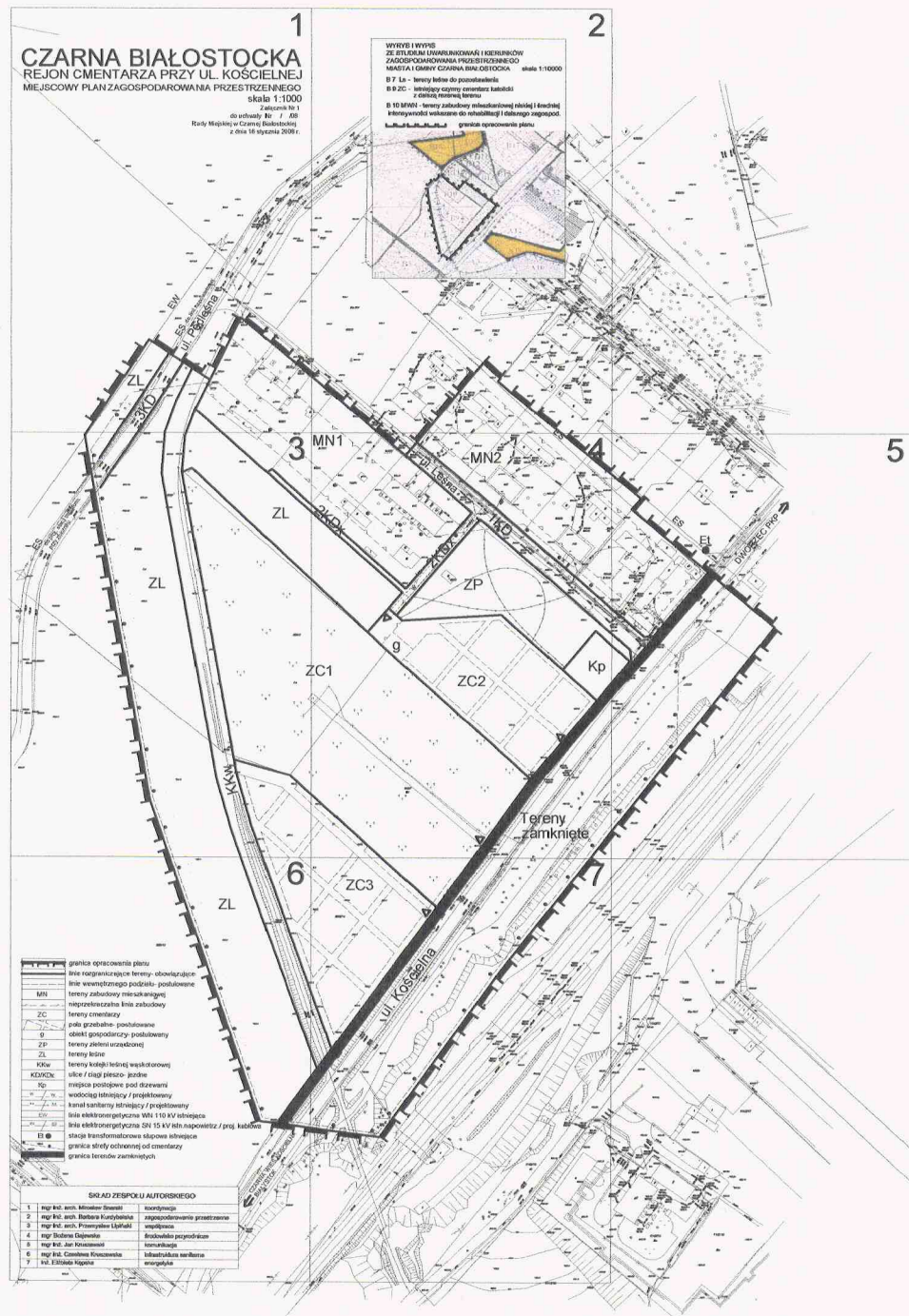
w skali 1:1000

## CZARNA BIAŁOSTOCKA

### REJON CMENTARZA PRZY UL. KOŚCIELNEJ

#### MIEJSCOWY PLAN ZAGOSPODAROWANIA PRZESTRZENNEGO

Załącznik Nr 1 do uchwały Nr ~~XIV.114~~/08  
Rady Miejskiej w Czarnej Białostockiej  
z dnia 16 stycznia 2008 r.



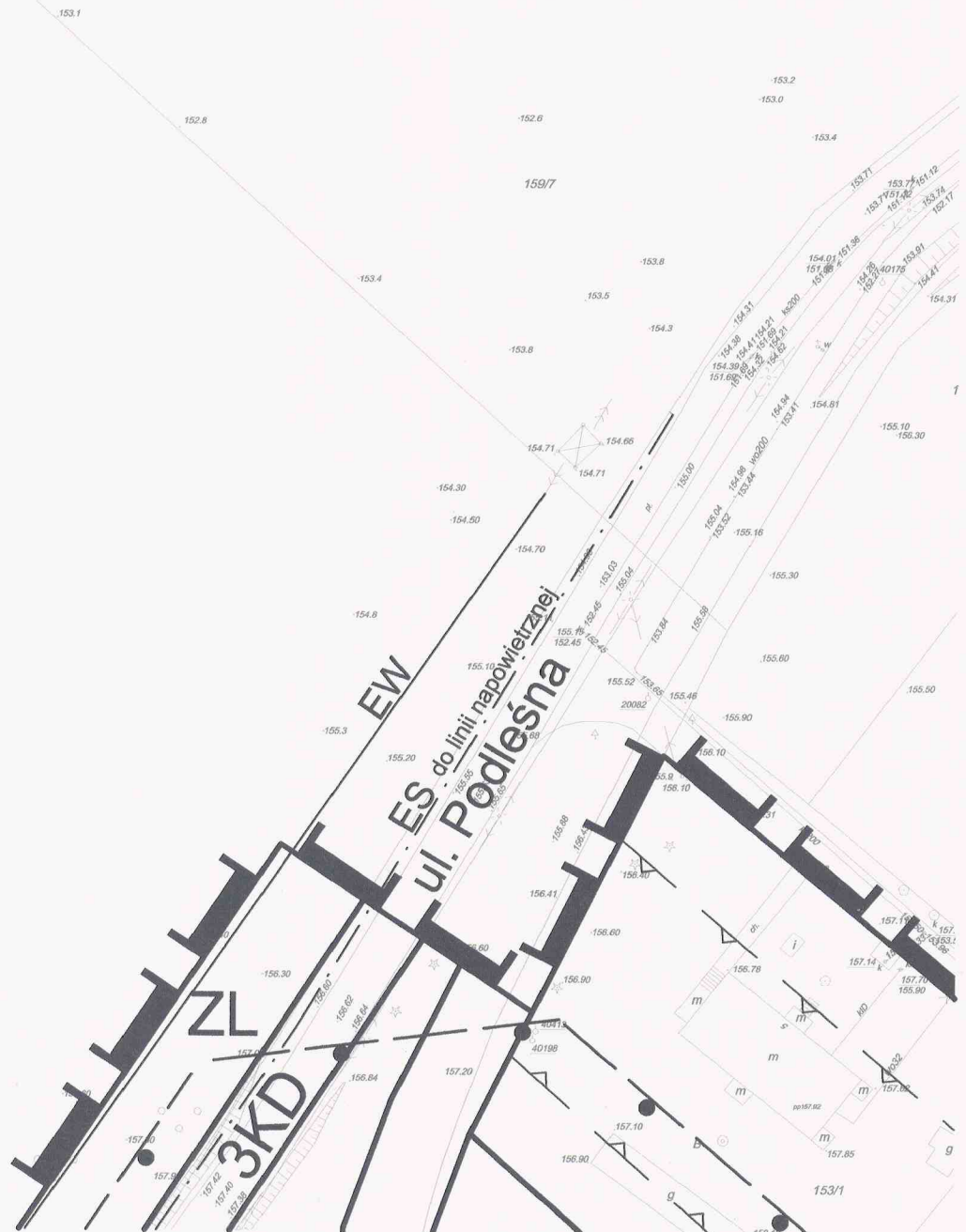
# CZARNA BIAŁOSTOCKA

## REJON CMENTARZA PRZY UL. KOŚCIELNEJ

### MIEJSCOWY PLAN ZAGOSPODAROWANIA PRZESTRZENNEGO

skala 1:1000

Załącznik Nr 1  
do uchwały Nr XIV/114/08  
Rady Miejskiej w Czarnej Białostockiej  
z dnia 16 stycznia 2008 r.



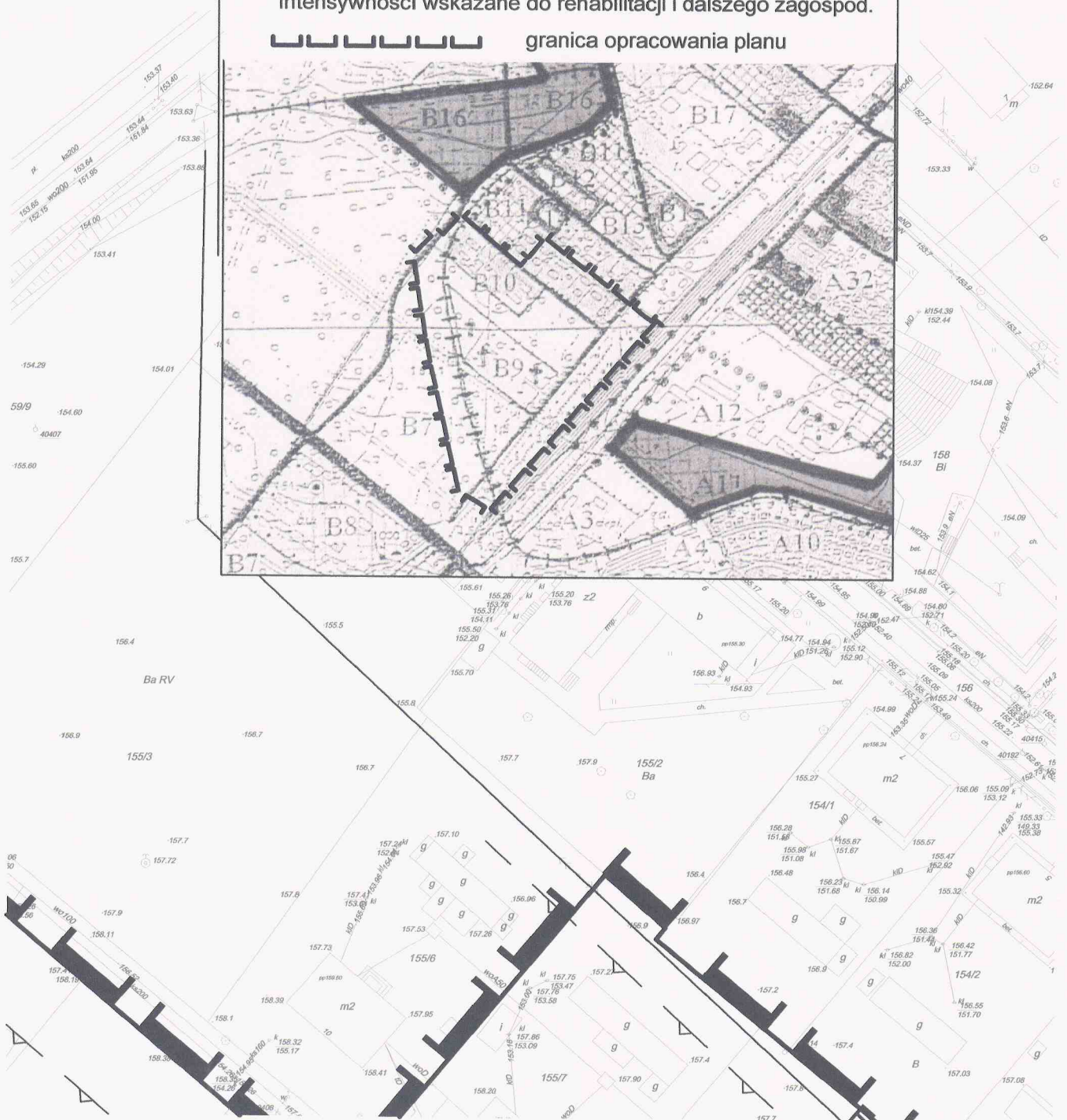
**WYRYS I WYPIS  
ZE STUDIUM UWARUNKOWAŃ I KIERUNKÓW  
ZAGOSPODAROWANIA PRZESTRZENNEGO  
MIASTA I GMINY CZARNA BIAŁOSTOCKA    skala 1:10000**

**B 7 Ls - tereny leśne do pozostawienia**

**B 9 ZC - istniejący czynny cmentarz katolicki  
z dalszą rezerwą terenu**

**B 10 MWN - tereny zabudowy mieszkaniowej niskiej i średniej  
intensywności wskazane do rehabilitacji i dalszego zagospod.**

**————— granica opracowania planu**



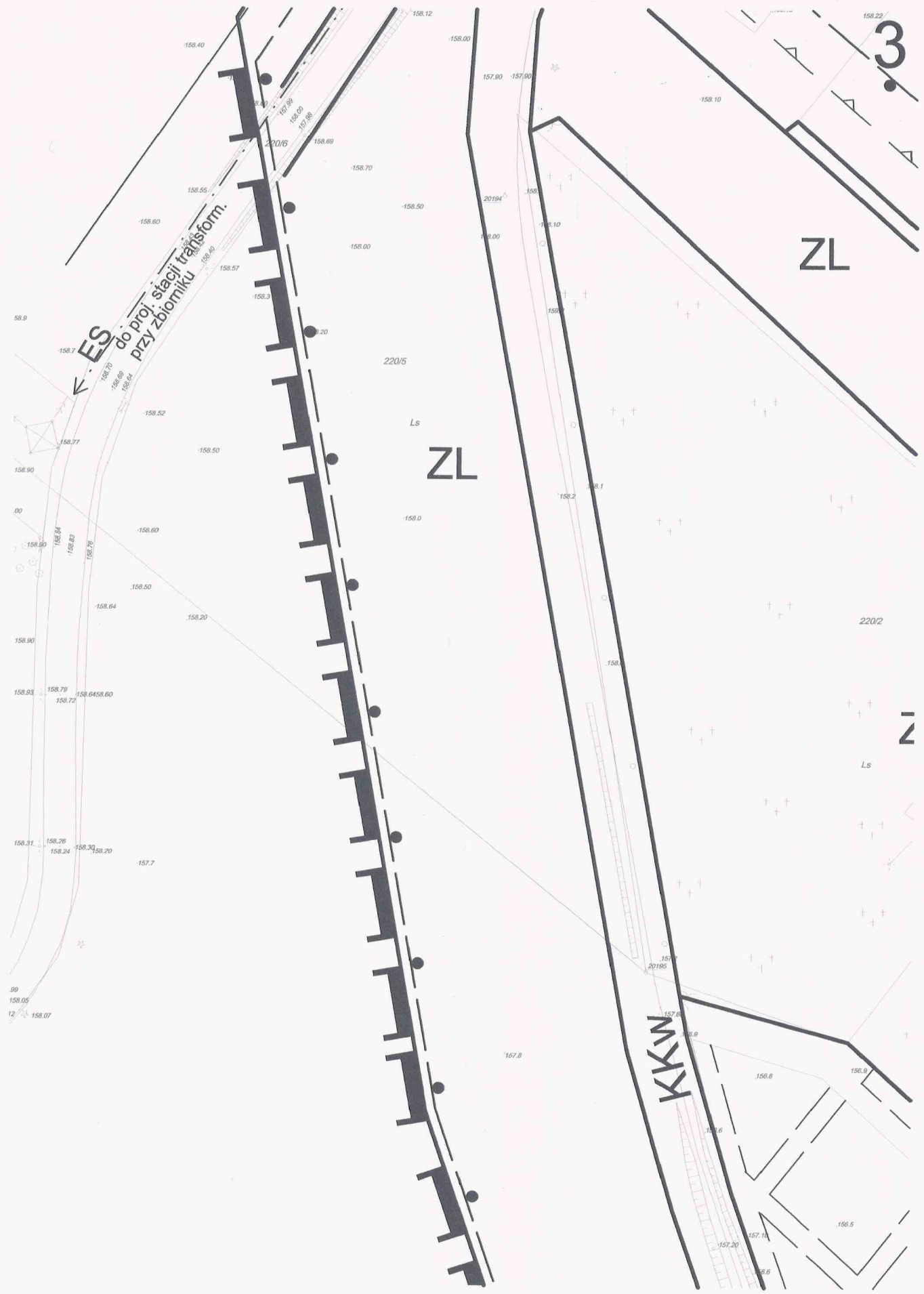
3

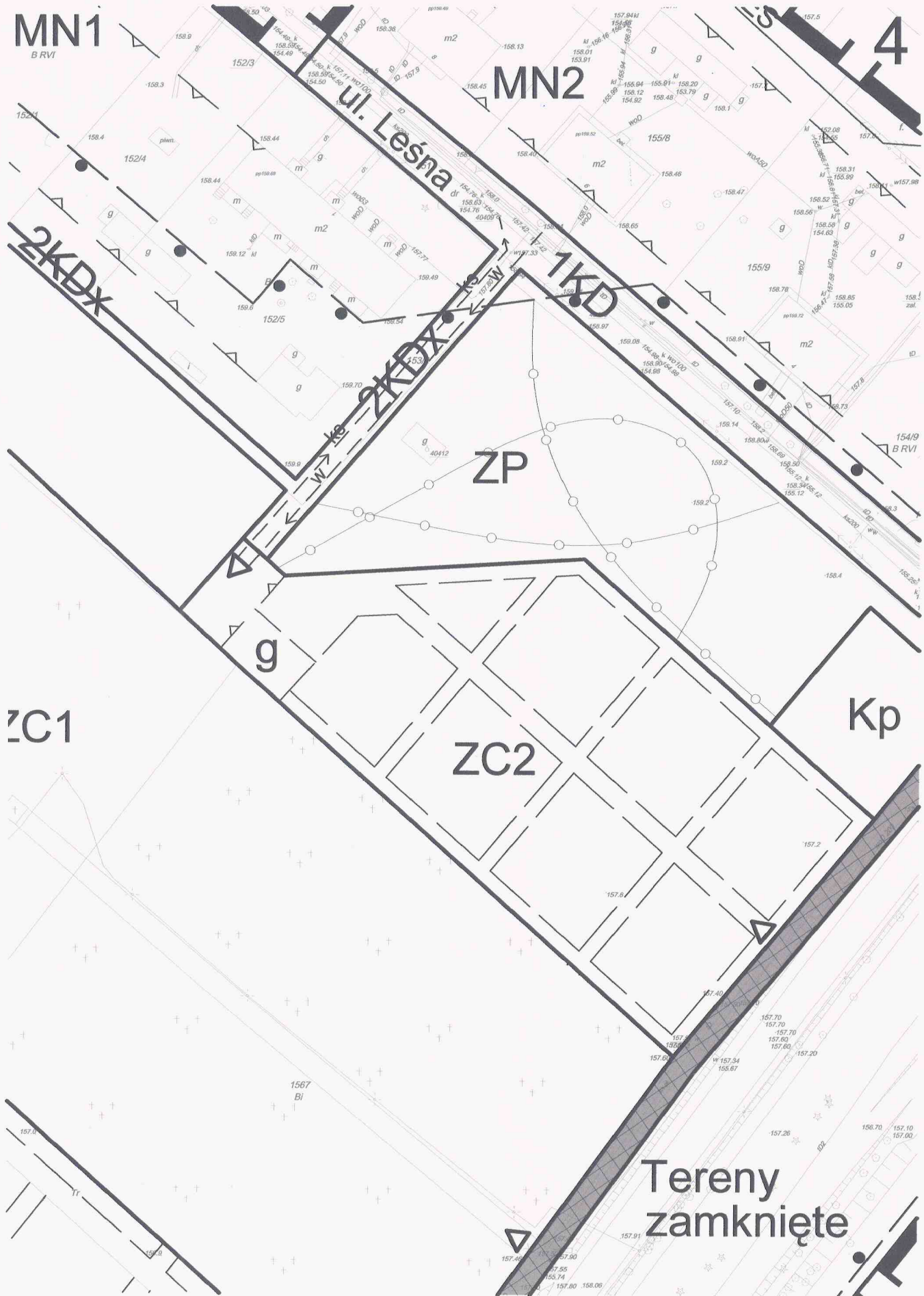
ZL

ZL

Z

KKW







6

ZL

	granica opracowania planu
	linie rozgraniczające tereny- obowiązujące
	linie wewnętrznego podziału- postulowane
	tereny zabudowy mieszkaniowej
	nieprzekraczalna linia zabudowy tereny cmentarzy
	poła grzebalne- postulowane
	obiekty gospodarcze- postulowane
	tereny zieleni urządzonej
	tereny leśne
	tereny kolejki leśnej wąskotorowej
	ulice / ciągi pieszo- jezdne
	miejsca postojowe pod drzewami
	wodociąg istniejący / projektowany
	kanal sanitarny istniejący / projektowany
	linia energetyczna WN 110 kV istniejąca
	linia energetyczna SN 15 kV istn.napowietrz./ proj. kablowa
	stacja transformatorowa słupowa istniejąca
	granica strefy ochronnej od cmentarzy
	granica terenów zamkniętych

granica opracowania planu  
linie rozgraniczające tereny- obowiązujące  
linie wewnętrznego podziału- postulowane  
tereny zabudowy mieszkaniowej  
nieprzekraczalna linia zabudowy  
tereny cmentarzy  
poła grzebalne- postulowane  
obiekty gospodarcze- postulowane  
tereny zieleni urządzonej  
tereny leśne  
tereny kolejki leśnej wąskotorowej  
ulice / ciągi pieszo- jezdne  
miejsca postojowe pod drzewami  
wodociąg istniejący / projektowany  
kanal sanitarny istniejący / projektowany  
linia energetyczna WN 110 kV istniejąca  
linia energetyczna SN 15 kV istn.napowietrz./ proj. kablowa  
stacja transformatorowa słupowa istniejąca  
granica strefy ochronnej od cmentarzy  
granica terenów zamkniętych

**SKŁAD ZESPOŁU AUTORSKIEGO**

1	mgr inż. arch. Mirosław Snarski	koordynacja
2	mgr inż. arch. Barbara Kurdybelska	zagospodarowanie przestrzenne
3	mgr inż. arch. Przemysław Lipiński	współpraca
4	mgr Bożena Gajewska	środowisko przyrodnicze
5	mgr inż. Jan Kruszewski	komunikacja
6	mgr inż. Czesława Kruszewska	infrastruktura sanitarna
7	inż. Elżbieta Kępska	energetyka

*Barbara Kurdybelska*  
mgr inż. architekt  
upr. do proj. w plan. przestrz.  
Nr 555/88

CZARNA WIEŚ KOŚCIELNA  
BIAŁYSTOK

