

**MIEJSCOWY PLAN ZAGOSPODAROWANIA PRZESTRZENNEGO  
REJONU ULICY FABRYCZNEJ  
W CZARNEJ BIAŁOSTOCKIEJ**

**SKALA 1:1000**

**3.**

Załącznik Nr 1 uchwały Nr XVI/127/08  
Rady Miejskiej w Czarnej Białostockiej  
z dnia 15 kwietnia 2008 r.

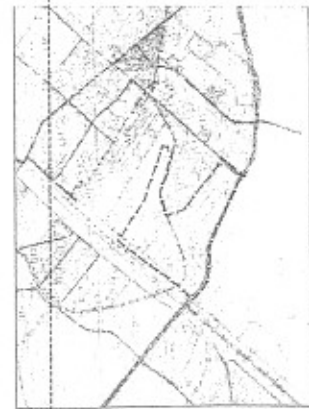
**2.**

**5.**

**4.**

**7.**

WYRYS ZE STUDIUM UWARUNKOWAŃ I  
KRYTERIÓW ZAGOSPODAROWANIA PRZESTRZENNEGO  
SKALA 1:10 000



**10.**

**8.**

**11.**

**6.**

**OSIĄGNIĘCIE:**

1	WYKAZ
2	WYKAZ
3	WYKAZ
4	WYKAZ
5	WYKAZ
6	WYKAZ
7	WYKAZ
8	WYKAZ
9	WYKAZ
10	WYKAZ
11	WYKAZ
12	WYKAZ

**LEGENDA:**

1	WYKAZ
2	WYKAZ
3	WYKAZ
4	WYKAZ
5	WYKAZ
6	WYKAZ
7	WYKAZ
8	WYKAZ
9	WYKAZ
10	WYKAZ
11	WYKAZ
12	WYKAZ

**9.**

**12.**

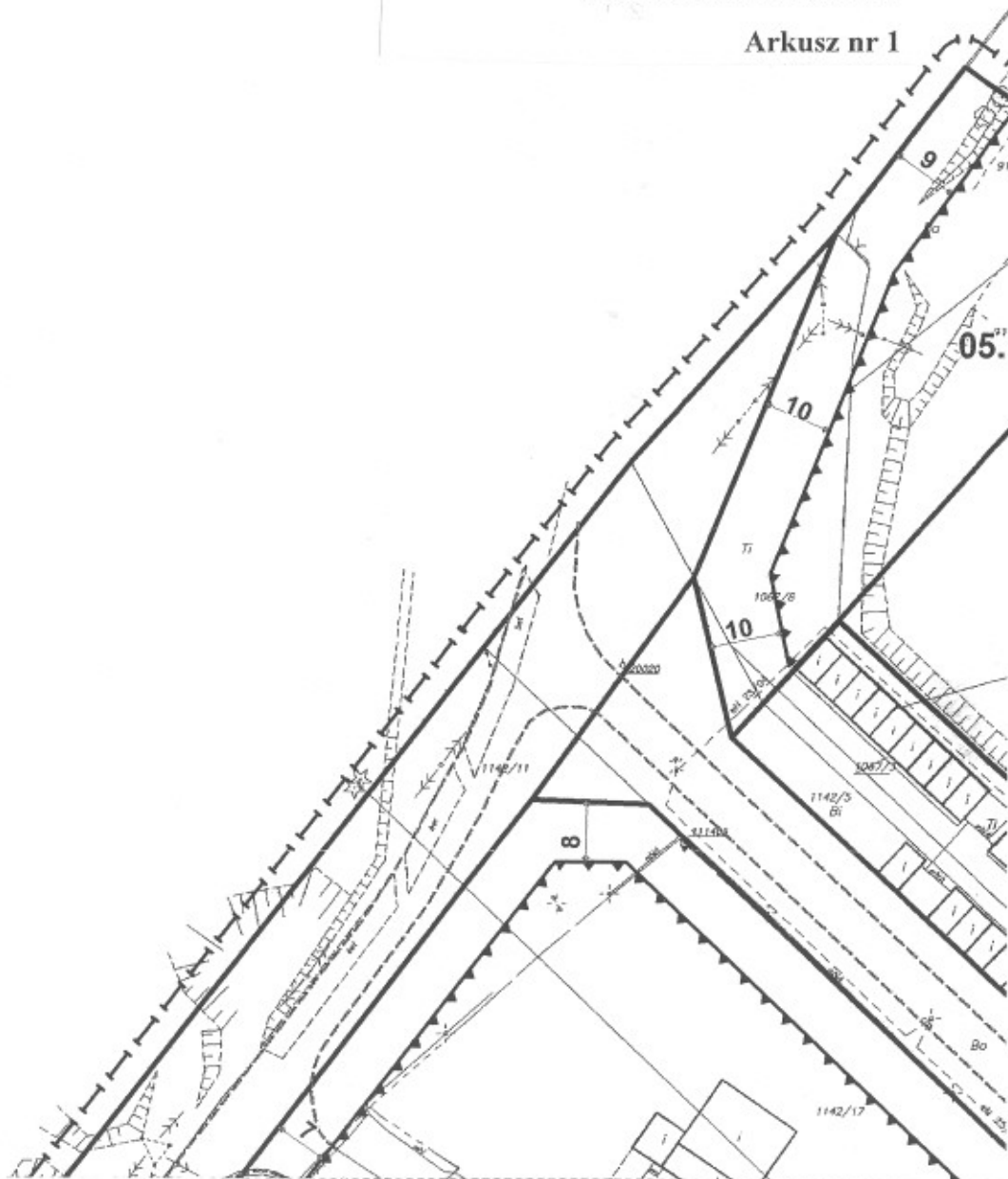
PRZEWODNICĄCY RADY  
*Jacek Sakowicz*

Załącznik Nr 1  
z dnia do uchwały Nr XVI/127/08  
Rady Miejskiej w Czarnej Białostockiej  
z dnia 15 kwietnia 2008 r.

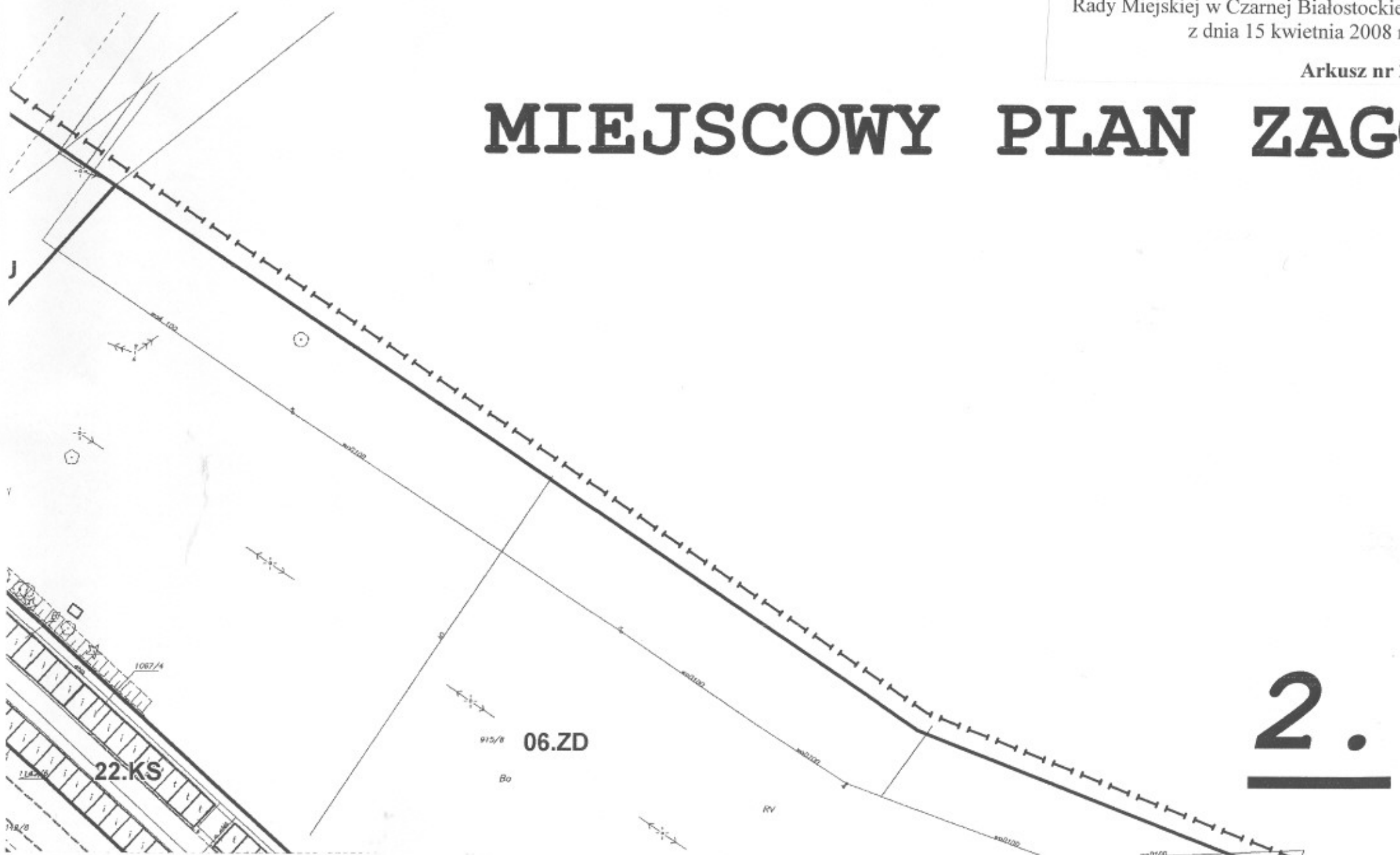
Arkusz nr 1



**1.**



# MIEJSCOWY PLAN ZAG



**2.**

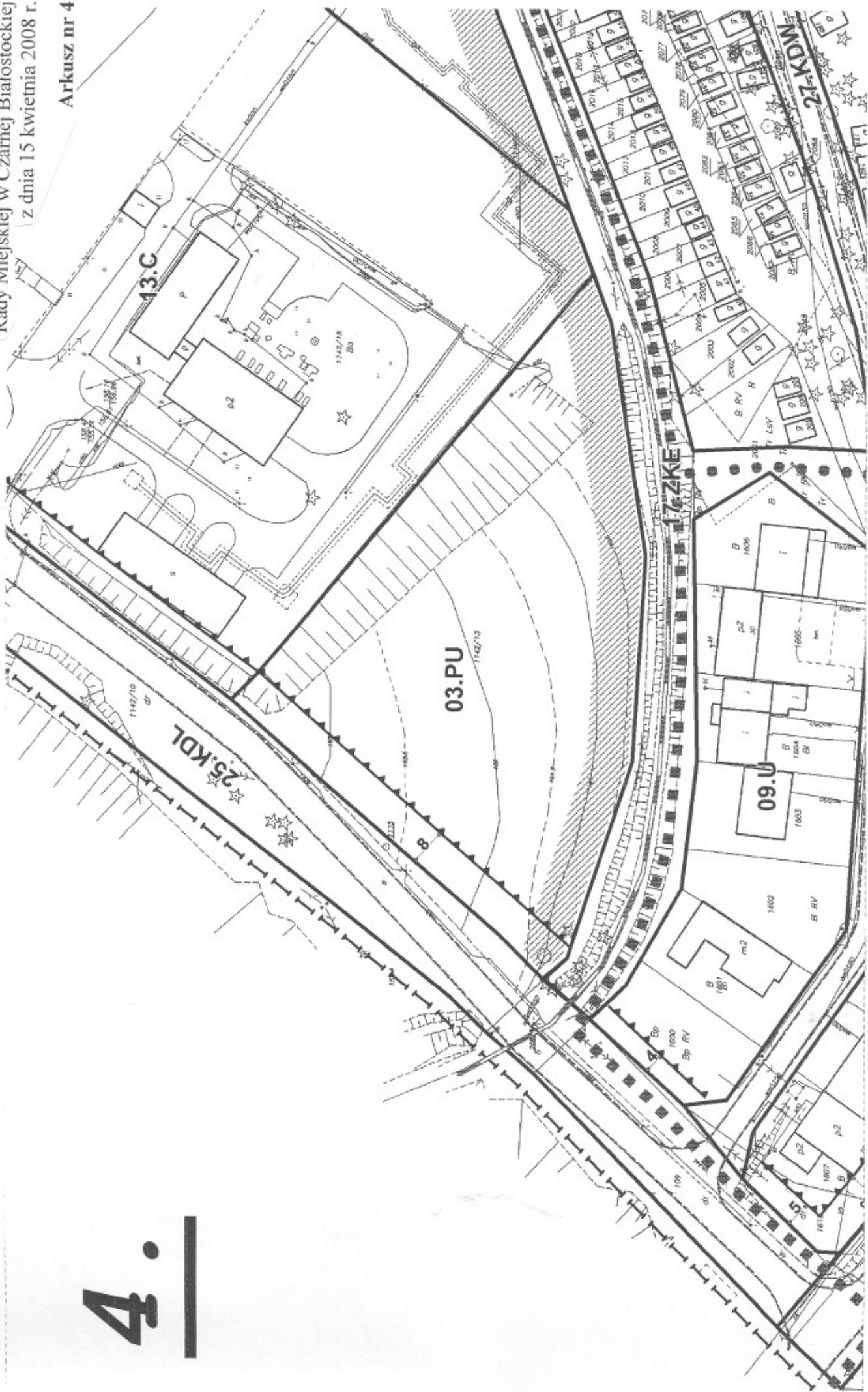
**OSPODAROWANIA PRZESTRZENNEGO  
REJONU ULICY FABRYCZNEJ  
W CZARNEJ BIAŁOSTOCKIEJ**

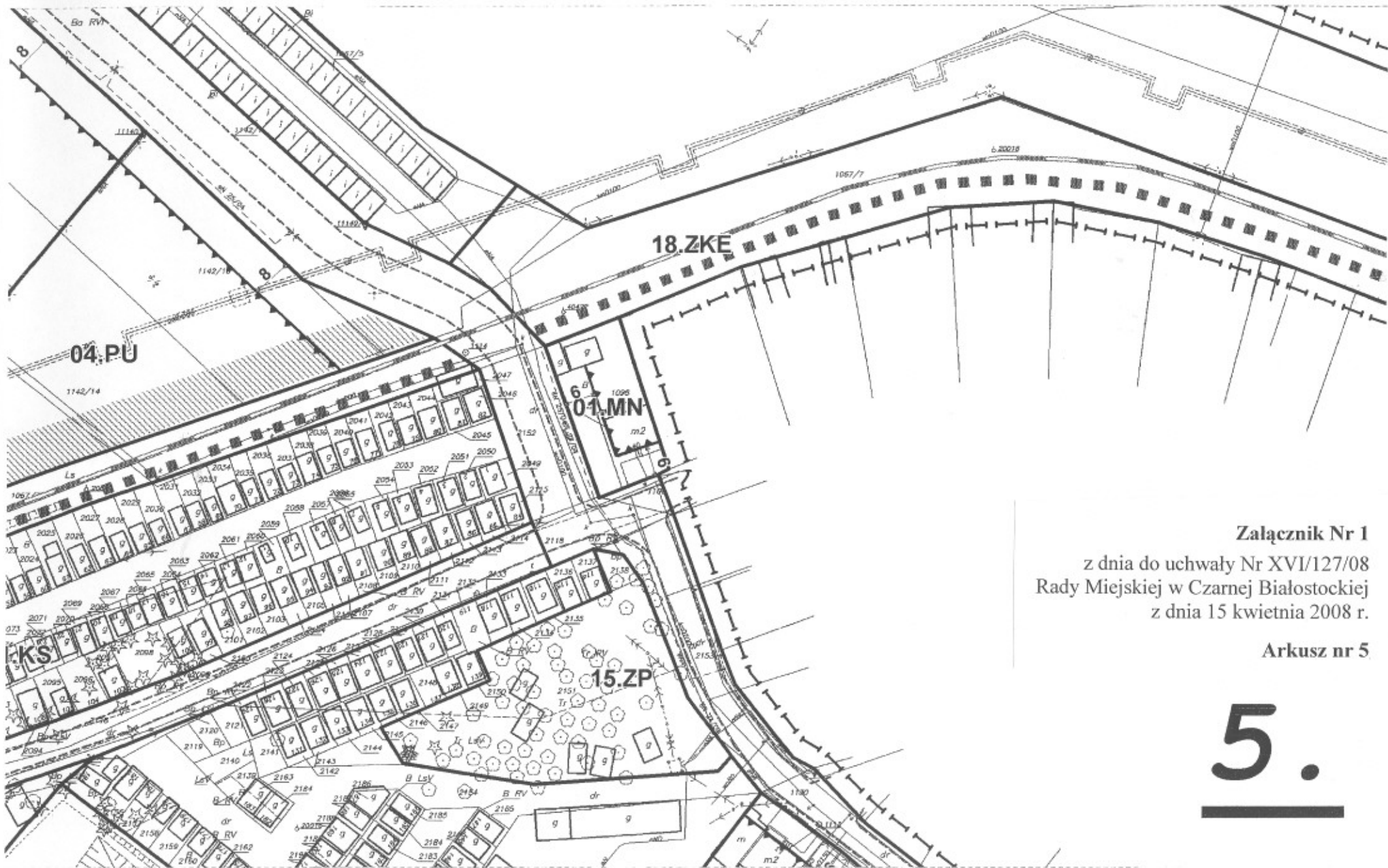
**SKALA 1 : 1000**

**3.**

**ZAŁĄCZNIK NR 1 DO UCHWAŁY NR XVI/127/08  
RADY MIEJSKIEJ W CZARNEJ BIAŁOSTOCKIEJ  
z dnia 15 kwietnia 2008 r.**

# 4.

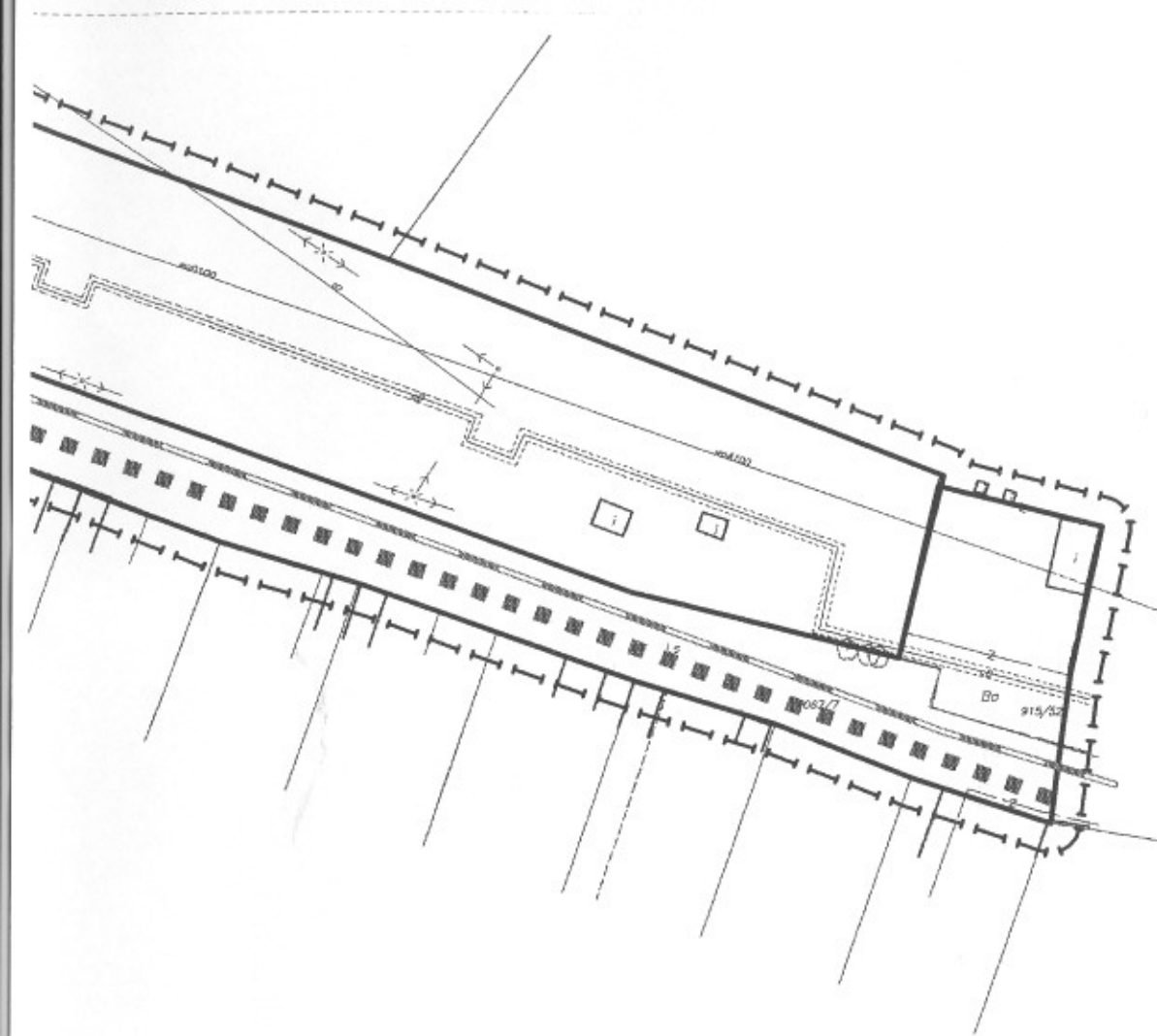




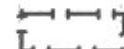
Załącznik Nr 1  
z dnia do uchwały Nr XVI/127/08  
Rady Miejskiej w Czarnej Białostockiej  
z dnia 15 kwietnia 2008 r.

Arkusz nr 5

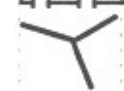
**5.**



**OZNACZENIA:  
USTALENIA**



GRANICA PLANU




LINIE ROZGRANICZAJĄCE TERENY O RÓŻNYCH FUNKCJACH  
LUB RÓŻNYCH ZASADACH ZAGOSPODAROWANIA



NIEPRZEKRACZALNE LINIE ZABUDOWY

**PRZEZNACZENIE TERENÓW**

**TERENY ZABUDOWY MIESZKANIOWEJ**

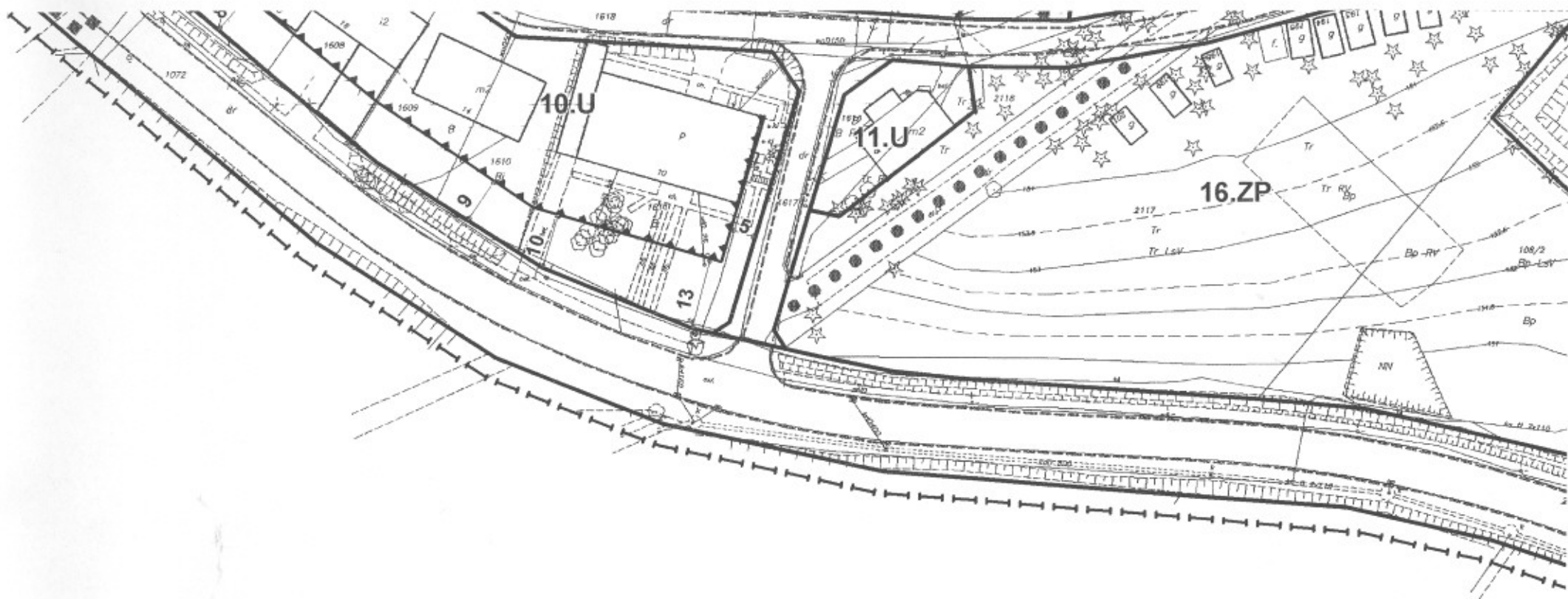


ZABUDOWA MIESZKANIOWA JEDNORODZINNA

**TERENY ZABUDOWY USŁUGOWEJ**



ZABUDOWA USŁUGOWA



**WYRYS ZE STUDIUM UWARUNKOWAŃ I  
KIERUNKÓW ZAGOSPODAROWANIA PRZESTRZENNEGO  
SKALA 1:10 000**

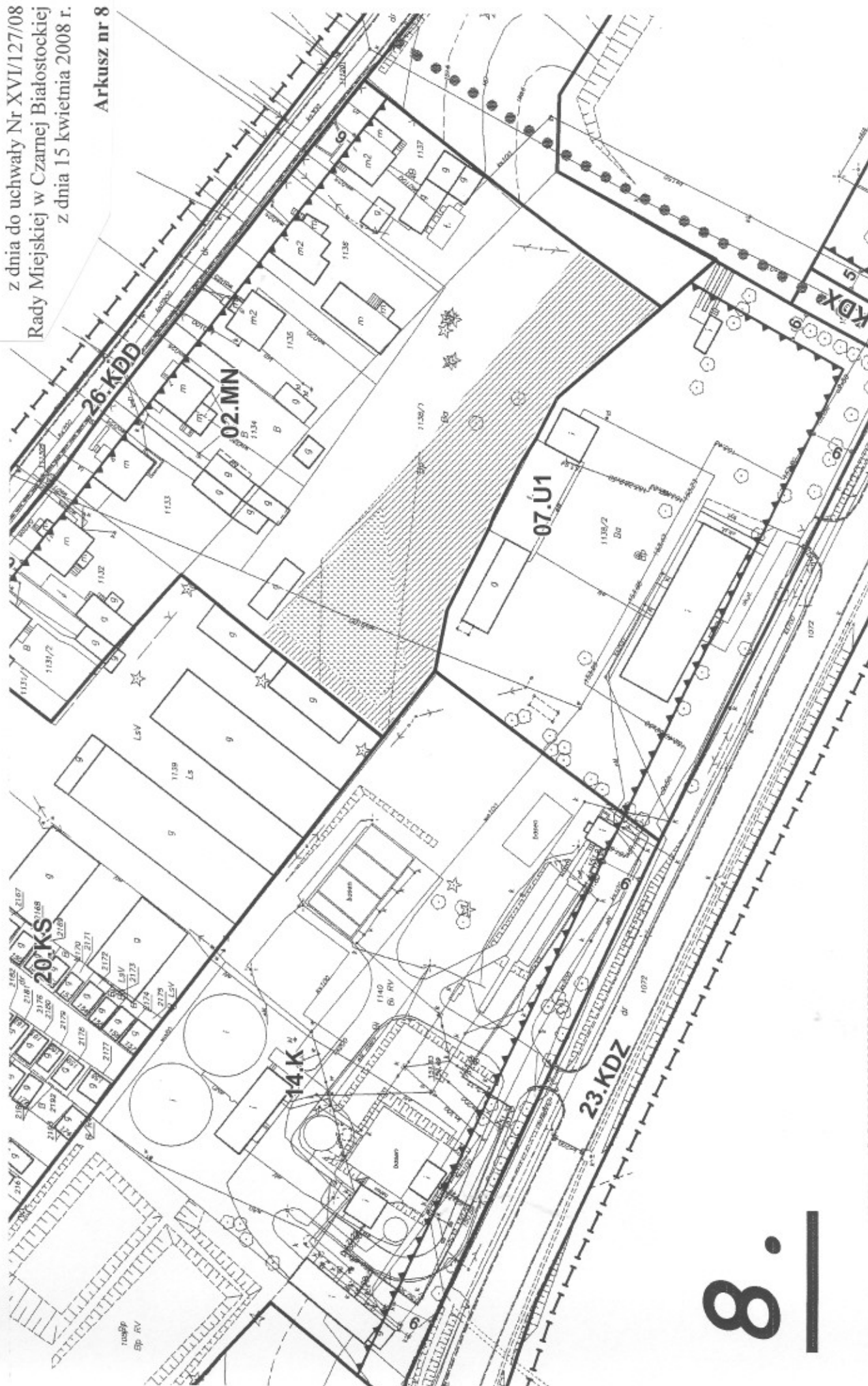
Załącznik Nr 1  
z dnia do uchwały Nr XVI/127/08  
Rady Miejskiej w Czarnej Białostockiej  
z dnia 15 kwietnia 2008 r.

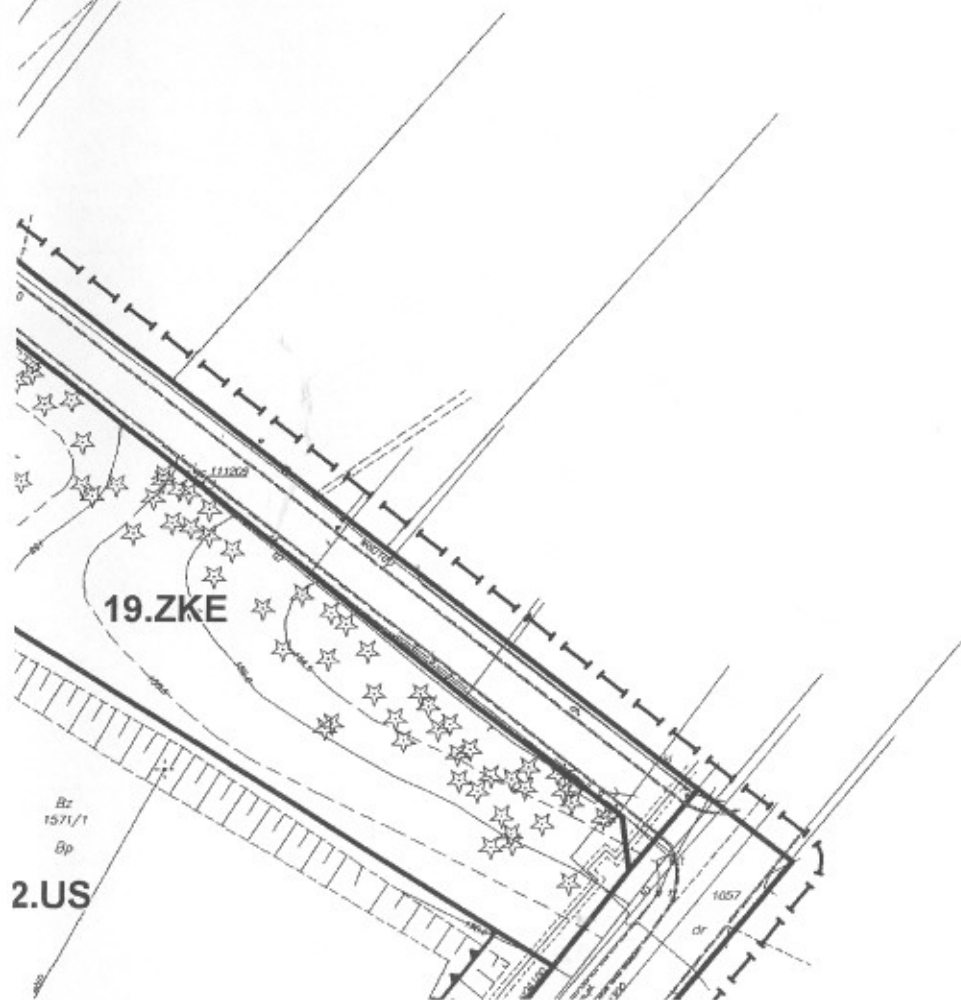
Arkusz nr 7

**7.**







**9.****PU****U**

USŁUGI

**U1**

USŁUGI NIEUCIĄŻLIWE

**US**

USŁUGI SPORTU I REKREACJI

**TERENY INFRASTRUKTURY TECHNICZNEJ****C**

CIEPŁOWNICTWO

**K**

KANALIZACJA

**TERENY ZIELENI I WÓD****ZP**

ZIELEŃ URZĄDZONA

**ZKE**

ZIELEŃ KRAJOBRAZOWO-EKOLOGICZNA

**ZD**

OGRODY DZIAŁKOWE

**TERENY KOMUNIKACJI****KDZ**TERENY ULIC I DRÓG PUBLICZNYCH  
(Z-ZBIORCZE, L- LOKALNE, D- DOJAZDOWE)**KDW**

DROGI WEWNĘTRZNE

**KS**

TERENY GARAŻY

**KDX**

CIĄGI PIESZO-JEZDNE

● ● ●

PRZEJŚCIA PIESZE POZA ULICAMI  
O PRZEBIEGU ORIENTACYJNYM

■ ■ ■

ŚCIEŻKI ROWEROWE O PRZEBIEGU ORIENTACYJNYM

**OCHRONA WALORÓW ŚRODOWISKA**

▨ ▨ ▨

STREFY URZĄDZANIA ZIELENI WOLNE OD ZABUDOWY

▨ ▨ ▨

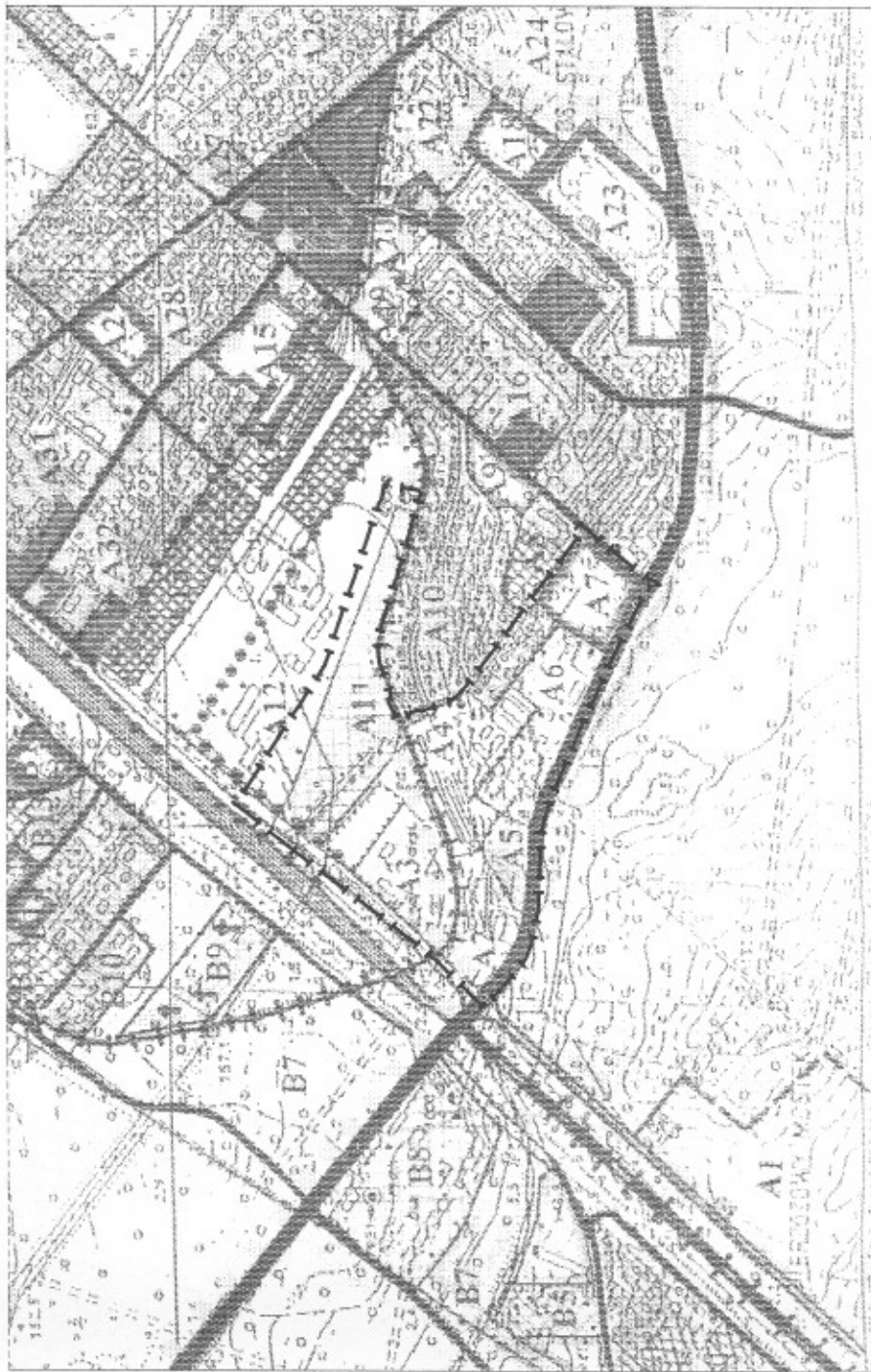
ZADRZEWIENIA WOLNE OD ZABUDOWY

**TERENY I OBIEKTY OBJĘTE OCHRONĄ  
NA PODSTAWIE PRZEPISÓW ODRĘBNYCH**UWAGA! CAŁY TEREN OPRACOWANIA LEŻY W GRANICACH  
OTULINY PARKU KRAJOBRAZOWEGO PUSZCZY KNYSZYŃSKIEJ

**Załącznik Nr 1**

z dnia do uchwały Nr XVI/127/08  
Rady Miejskiej w Czarnej Białostockiej  
z dnia 15 kwietnia 2008 r.

**Arkusz nr 10**

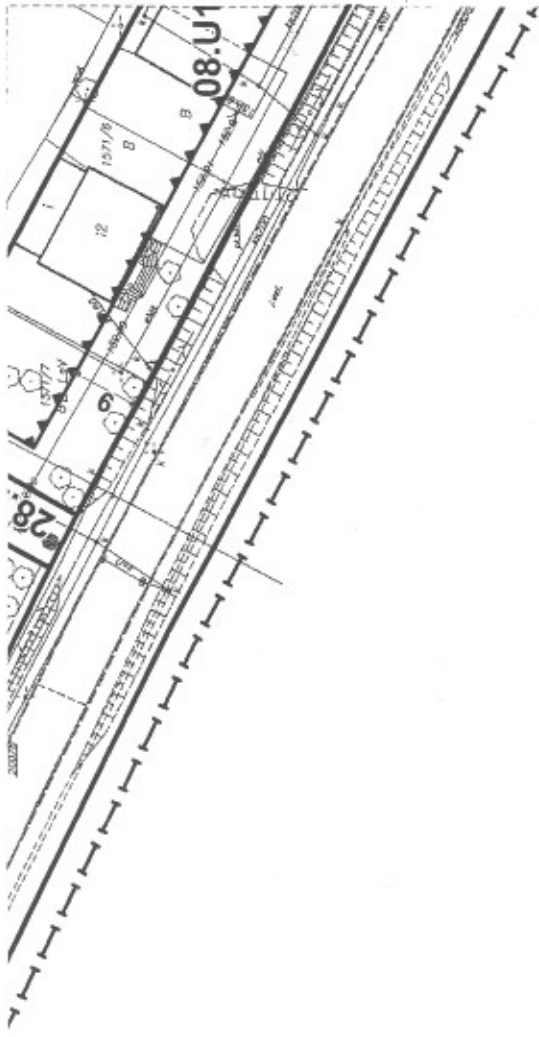


**10.**

**Załącznik Nr 1**

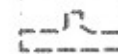
z dnia do uchwały Nr XVI/127/08  
Rady Miejskiej w Czarnej Białostockiej  
z dnia 15 kwietnia 2008 r.

**Arkusz nr 11**



UWAGA! CAŁY TEREN OPRACOWANIA LEŻY W GRANICACH  
OBSZARU NATURA 2000

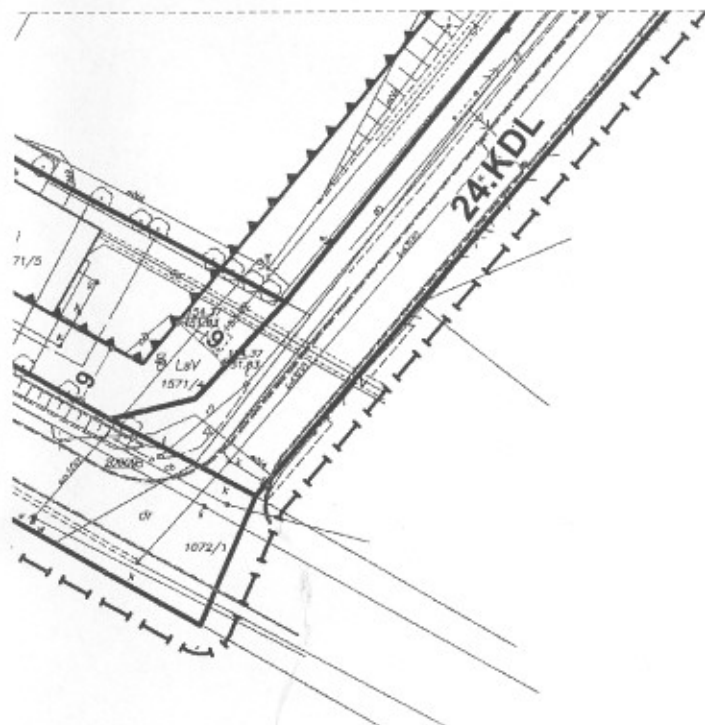
### INFORMACJE I ZALECENIA



SCHEMATYCZNY UKŁAD JEZDNI



KOLEJ WĄSKOTOROWA



**12.**



GDYŃSKA GRUPA URBANISTYCZNA s.j.  
Mariusz Fudala, Tomasz Płocke  
Gdynia ul. Poznańska 10  
tel/fax.: (0 58) 66 77 818

MIEJSCOWY PLAN ZAGOSPODAROWANIA PRZESTRZENNEGO  
REJONU ULICY FABRYCZNEJ W CZARNEJ BIAŁOSTOCKIEJ

autorzy:

mgr inż. arch. Mariusz Fudala - główny projektant planu  
mgr inż. arch. Tomasz Płocke

skala:  
1:1000