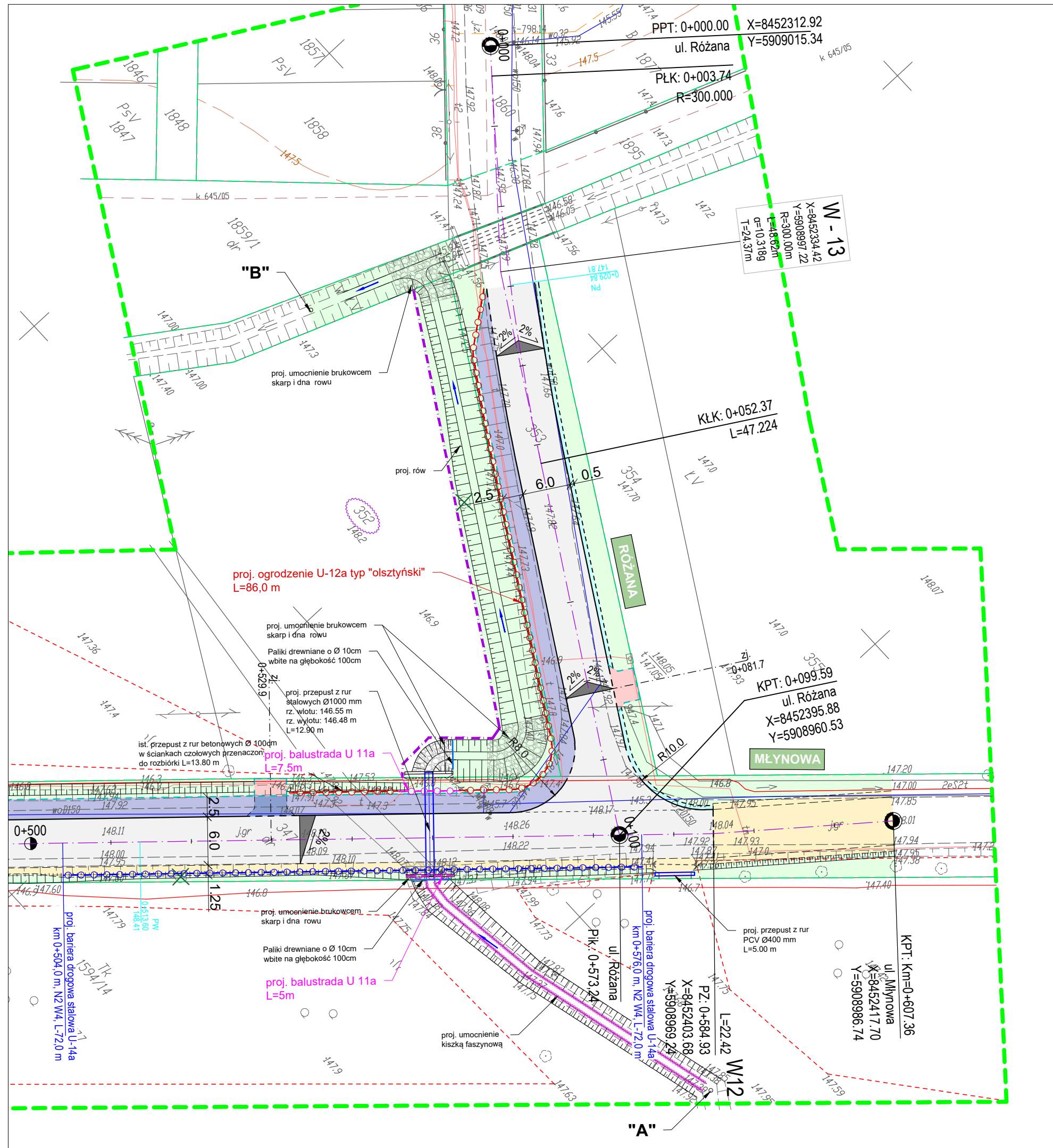




PLAN SYTUACYJNY
Lokalizacja barier i balustrad
 SKALA 1:500



- LEGENDA**
- proj. jezdnie z BA (KN1)
 - proj. chodniki i opaski (KN2)
 - proj. ciągi pieszo-rowerowe z kostki szarej bezfaz. (KN3)
 - proj. zjazdy z kostki czerwonej (KN3)
 - proj. zjazdy z kostki szarej bezfaz. (KN3)
 - proj. nawierzchnia żwirowa (KN6)
 - proj. zieleńce
 - proj. krawężniki
 - proj. krawężniki obniżone
 - proj. obrzeża 6x20
 - proj. obrzeża 8x30
 - proj. oporniki 12x25
 - działki podlegające podziałowi
 - projektowane podziały działek
 - drzewa do wycinki
 - linia telekomunikacyjna do demontażu

Jednostka projektowa:		Protras Piotr Jakubecki ul. Zwierzyniecka 10 lok.8; 15-333 Białystok Tel: 792 333 689; e-mail: biuro@protras.pl NIP: 542-277-80-49; REGON: 360207370
Inwestor:		Burmistrz Czarnej Białostockiej ul. Traugutta 2 16-020 Czarna Białostocka
OBIEKT:		
Przebudowa z rozbudową ulic: Marszałkowskiej, Zielonej, Młynowej, Podleśnej, Skórzanej, Różanej i Krótkiej w Czarnej Białostockiej wraz z sięgaczami, zjazdami i niezbędną infrastrukturą techniczną oraz przebudową przepustów na cieku wodnym w ul. Marszałkowskiej i Młynowej		
Nazwa rysunku:	PLAN SYTUACYJNY	
Stadium: PWD	Skala: 1:500	Nr rysunku: 1
Projektant:	Sprawdzający:	
BRANŻA DROGOWA		
PROJEKTANT: mgr inż. Piotr Jakubecki uprawnienia do projektowania bez ograniczeń w specjalności drogowej PDL/0037/POOD/10		
WSPÓŁPRACA: mgr inż. Paweł Grzybek mgr inż. Sławomir Babiński		