PROJEKT ZAGOSPODAROWANIA TERENU

ARKUSZ NR 1

DO PROJEKTU PRZEBUDOWY W CZARNEJ BIAŁOSTOCKIEJ NA OSIEDLU WSCHÓD ULIC:
ORZESZKOWEJ, OCHOTNICZEJ, SOKÓLSKIEJ, KOLEJOWEJ, GĘSIEJ I DRESZERA WRAZ Z BUDOWĄ
NOWEJ I NIEZBĘDNĄ PRZEBUDOWĄ ISTNIEJĄCEJ INFRASTRUKTURY TECHNICZNEJ
1:500

UWAGA

Niniejszy projekt zagospodarowania terenu został wykonany na bazie połączonych ze sobą czterech map opracowanych dla potrzeb projektowania. Ich cechy geodezyjne przedstawiono powyżej.

Na niniejszym projekcie zagospodarowania terenu zostały przedstawione sieci infrastruktury technicznej zaprojektowane przez inne jednostki projektowe i uzgodnione przez Zespół Uzgadniania Dokumentacji Projektowej w Białymstoku protokołami nr nr: ks 851/06; ks 856/07; ks 259/07; w 851/06; w 798/06; z 140/07 oraz z 123/07.
Informacje te uzyskano z dokumentacji archiwalnej ZUDP dnia 2008.03.04.



LEGENDA:

PROJEKTOWANE:
- proj. krawężnik betonowy
- nawierzchnia betonowa chodnika
- proj. krawężnik betonowy
- proj. nawierzchnia
- proj. kabel telefoniczny
- proj. kabel energetyczny
- Projektowana nawierzchnia
- Projektowana jezdnia
- Projektowana chodnik
- Projektowana zieleń
- Projektowana zieleń niskiej

ISTNIEJĄCE:
- granica pasa drogowego (granica działek)
- linia rozgraniczenia
- kabel telefon. miedziowy w Rurociągu
- wodociąg
- wodociąg w Rurociągu
- kanalizacja sanitarna i deszczowa
- kabel telefon. energetyczny
- kabel telefon. energetyczny w Rurociągu
- gazociąg kolorowy
- dane do wykonawstwa (z mapy zasadniczej dane do wykonawstwa nie zawarte w tabeli dane do wykonawstwa)
- punkt geodezyjny osnowy wysokościowej

PROJEKTOWANIE W BUDOWNICTWIE
inż. Zygmunt Marzec
15-614 Białystok ul. Dwórzaga 34/34 tel./fax : (085-679-20-91)
tel./fax : (085-654-12-69 kom.0-606-07-13-99

Nazwa obiektu:	Projekt zagospodarowania terenu - Arkusz nr 1	Wz.Ob. Zobowiązań:	1:500
Obiekt:	Przebudowa w Czarnej Białostockiej na odcinku "Wschód" pow. Białostocki, gm. Czarna Białostocka, ul. Ochotnicza, Orzeszkowej, Sokólska, Kolejowa, Gęsia, Dreszera	Zobowiązań:	
		Arkusz:	
Adres:	j.w.	Rzędna: W.m.N.	

BRANŻA DROGOWA

inż. Zygmunt Marzec upr. nr 2011/87/Ob/ ważna do dnia 1 czerwca	

BRANŻA SANITARNA

inż. Józef Zamarzewski upr. nr 2010/217/W w zakresie sieci i instalacji wodociągowych	
Współpraca: mgr inż. Katarzyna Marzec	

BRANŻA ELEKTRYCZNA

inż. Julia Mackiewicz upr. nr 2011/87/Ob/ w zakresie: instalacje, sieci elektryczne i oświetlenia ulicznego	

BRANŻA TELEKOMUNIKACYJNA

mgr inż. Marian Gwarowicz upr. nr 2/1/2004	

KOORDYNACJA PROJEKTU

inż. Zygmunt Marzec upr. nr 2011/87/Ob/ ważna do dnia 1 czerwca	

PROJEKT ZAGOSPODAROWANIA TERENU

ARKUSZ NR 2

DO PROJEKTU PRZEBUDOWY W CZARNEJ BIAŁOSTOCKIEJ NA OSIEDLU WSCHÓD ULIC:
ORZESZKOWEJ, OCHOTNICZEJ, SOKÓLSKIEJ, KOLEJOWEJ, GĘSIEJ I DRESZERA WRAZ Z BUDOWĄ
NOWEJ I NIEZBĘDNĄ PRZEBUDOWĄ ISTNIEJĄCEJ INFRASTRUKTURY TECHNICZNEJ

1:500

TELEKOMUNIKACJA POLSKA S.A.
Obwód Eksploatacji w Białymstoku
ul. Ciesznikie 3a, 15-371 Białystok

P.T. km 0+000,00 (BIEGACZ NR 5)

SZKIC UZGODNIONO
w Wydziałem Inwestycji
na rzecz Zarządu Dróg Miejskich
w Białymstoku
dnia 28.02.2008

Uzgodnienie z PPA Brzozowski Sp. z o.o. w Białymstoku
Nr 1/2008 z dnia 28.02.2008

Uwagi w obszarze sprzeczności wychylenia punktów III klasy
nr 1128 - brak zdania

Uwagi w obszarze sprzeczności wychylenia punktów III klasy
nr 1129 - brak zdania

Uwagi w obszarze sprzeczności wychylenia punktów III klasy
nr 1128 - brak zdania

Uwagi w obszarze sprzeczności wychylenia punktów III klasy
nr 1129 - brak zdania

m. Czarna B-stocka
ul. Sadowa
ul. E. Orzeszkowej

MAPA ZASADNICZA
STAROSTWO POWIATOWE w Białymstoku

Skala 1:500

Arkusz
208.443.171.2
208.443.171.3
208.443.171.4

Podlaski Biuro Geodezji
Sp. z o.o.
15-884 Białystok, ul. Jh. Kochanowskiego 10
tel. 748 - 1900/2000
GEODEZJA - OPRACOWANIA
Wykonawca: Zgodnie
Pikiety: 5 - 8 - 9 - 10 - 11 - 12 - 13 - 14
Data: 15 - 12 - 2006
Podpis: Mirosław Mocko

Aktualny zakres sprzeczności na odcinkach ABC i DEFG z dnia 15.12.2006 r.

Aktualny zakres sprzeczności na odcinkach ABC i DEFG z dnia 15.12.2006 r.

Aktualny zakres sprzeczności na odcinkach ABC i DEFG z dnia 15.12.2006 r.

Aktualny zakres sprzeczności na odcinkach ABC i DEFG z dnia 15.12.2006 r.

BIURO RUCHU DROGOWEGO
Uzgodniono dnia 26.02.2008
BIURO RUCHU DROGOWEGO
Mirosław Mocko

UZGODNIONO
w Biurze Ochrony Środowiska
na rzecz Zarządu Dróg Miejskich
w Białymstoku
dnia 2008-02-08
Z-ca Dyrektora
Biura Ochrony Środowiska
Robert Gwarecki

BUDOWNICTWIE
Bierylo
kerlinga 34 m 34
20-91) kom. 600-97-13-99

Nr rysunku:
1

j Białostockiej na osiedlu "Wschód"
zonicznej, Sokólskiej, Dreszera, Gęsiej,

UWAGA

Niniejszy projekt zagospodarowania terenu został wykonany na bazie połączonych ze sobą czterech map opracowanych dla potrzeb projektowania. Ich cechy geodezyjne przedstawiono powyżej.

Na niniejszym projekcie zagospodarowania terenu zostały przedstawione sieci infrastruktury technicznej zaprojektowane przez inne jednostki projektowe i uzgodnione przez Zespół Uzgadniania Dokumentacji Projektowej w Białymstoku protokołami nr nr: ks 851/06; ks 856/07; ks 259/07; w 851/06; w 798/06; c 140/07 oraz c 123/07.
Informacje te uzyskano z dokumentacji archiwalnej ZUDP dnia 2008.03.04.

LEGENDA:

PROJEKTOWANE:
- kanalizacja kanizowa
- kanalizacja kanizowa sanitarny
- gaz kanalizacja kanizowa
- gaz rurociąg
- gaz rurociąg
- gaz latarnia energetyczny
- Projektowane nawierzchnie
- Projektowane pobocze
- Projektowane zieleń
- Projektowane zieleń
- Projektowane zieleń

ISTNIEJĄCE:
- gaz przyłącze gaz (gazów ziemnych)
- kabel (kabel) telefoniczny
- kanalizacja (kanalizacja) sanitarny
- kabel (kabel) telefoniczny (w Rurze)
- rurociąg
- rurociąg (w Rurze)
- kanalizacja (kanalizacja) kanizowa
- kabel (kabel) energetyczny
- kabel (kabel) energetyczny (w Rurze)
- gaz przyłącze
- drzewo do wycinania (w tym krzewy)
- drzewo do wycinania (w tym krzewy) (w ramach dokumentacji projektowej)
- punkt geodezyjny (wysokościowy) - zdrowie

PROJEKTOWANIE W BUDOWNICTWIE
Inż. Zygmunt Skrzyb
15-414 Białystok ul. Herlinga 34/34 tel./fax: (085-670-20-49)
tel./fax: (085-664-71-07) konto:600-97-13-99

Nazwa Czynności	Projekt zagospodarowania terenu - arkusz nr 2	Nr rys.	1
		Skala	1:500
Obiekt	Przebudowa ul. Czarnej Białostockiej na osiedlu "Wschód" wraz z budową nowej i niezbędną przebudową istniejącej infrastruktury technicznej	Data	
	Obręby: Czarna B-stocka, Dojlidy Górne, Dojlidy Górne, Dojlidy Górne

PROFIL ULICY ORZESZKOWEJ
Z FRAGMENTEM ULICY OCHOTNICZEJ
1:100/1000

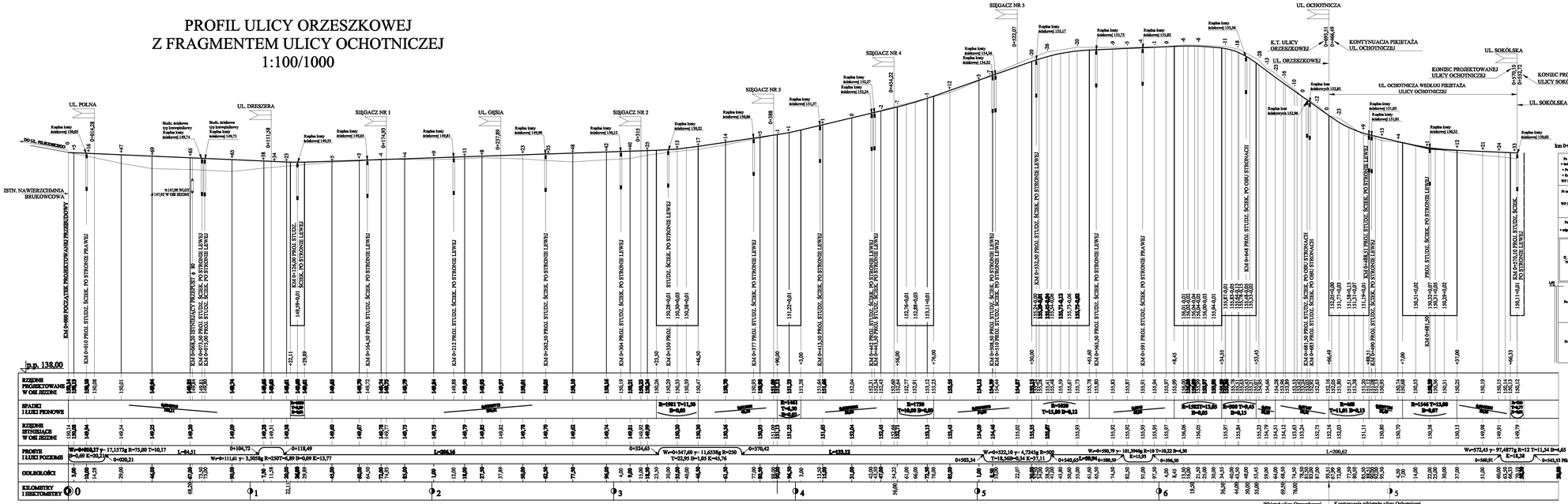

PROFILE GEOTECHNICZNE

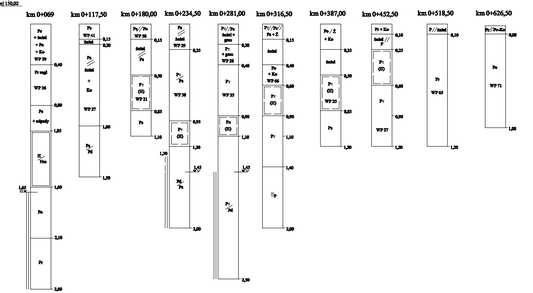

PROJEKTOWANIE W BUDOWNICTWIE
inż. Zygmunt Bieryło
15-814 Białystok ul. Berlinga 34 m 34
tel/fax 085 654-15-69 (085 679-20-91) kom. 600-97-13-99

Skala 1:100/1000	Nazwa rysunku: Profil ulicy Orzeszkowej
Nazwa i adres obiektu: Przebudowa w Czarnej Białostockiej na osiedlu "Wschód" ulic Orzeszkowej, Ochotniczej, Sokólskiej, Dreszera, Ogrodowej i Kolejowej wraz z budową nowej i niezbędną przebudową istniejącej infrastruktury technicznej	Nr rysunku:
Projektant: inż. Zygmunt Bieryło upr. nr IM/161/83 upr. nr IM/88/94 w specjalności "drogi i mosty"	

PROFILE SIĘGACZY ULICY ORZESZKOWEJ
1:100/1000

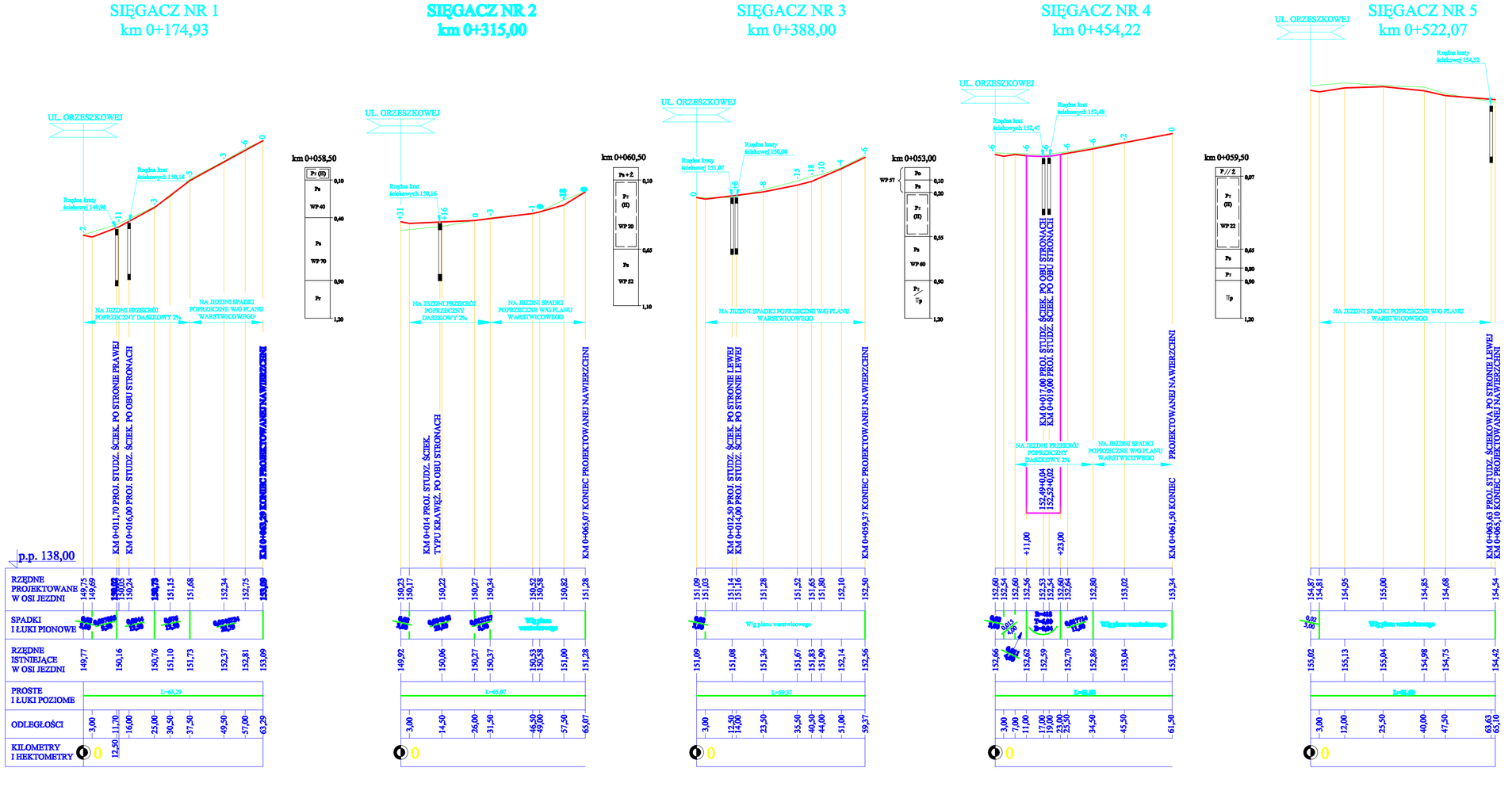

PROJEKTOWANIE W BUDOWNICTWIE
inż. Zygmunt Bieryło
15-814 Białystok ul. Berlinga 34 m 34
tel/fax 085 654-15-69 (085 679-20-91) kom. 600-97-13-99

Skala 1:100/1000	Nazwa rysunku: Profile siegaczy ulicy Orzeszkowej	Nr rysunku:

Nazwa i adres obiektu: Przebudowa w Czarnej Białostockiej na osiedlu "Wschód" ulic Orzeszkowej, Ochotniczej, Sokólskiej, Dreszera, Gęsiej, i Kolejowej wraz z budową nowej i niezbędną przebudową istniejącej infrastruktury technicznej

Projektant: inż. Zygmunt Bieryło upr. nr BI/161/83 upr. nr BI/88/94 w specjalności "drogi i mosty"	*03.03.2008*
Asystent projektanta: mgr inż. Paweł Sietejko	

PROFIL ULICY OCHOTNICZEJ
1:100/1000

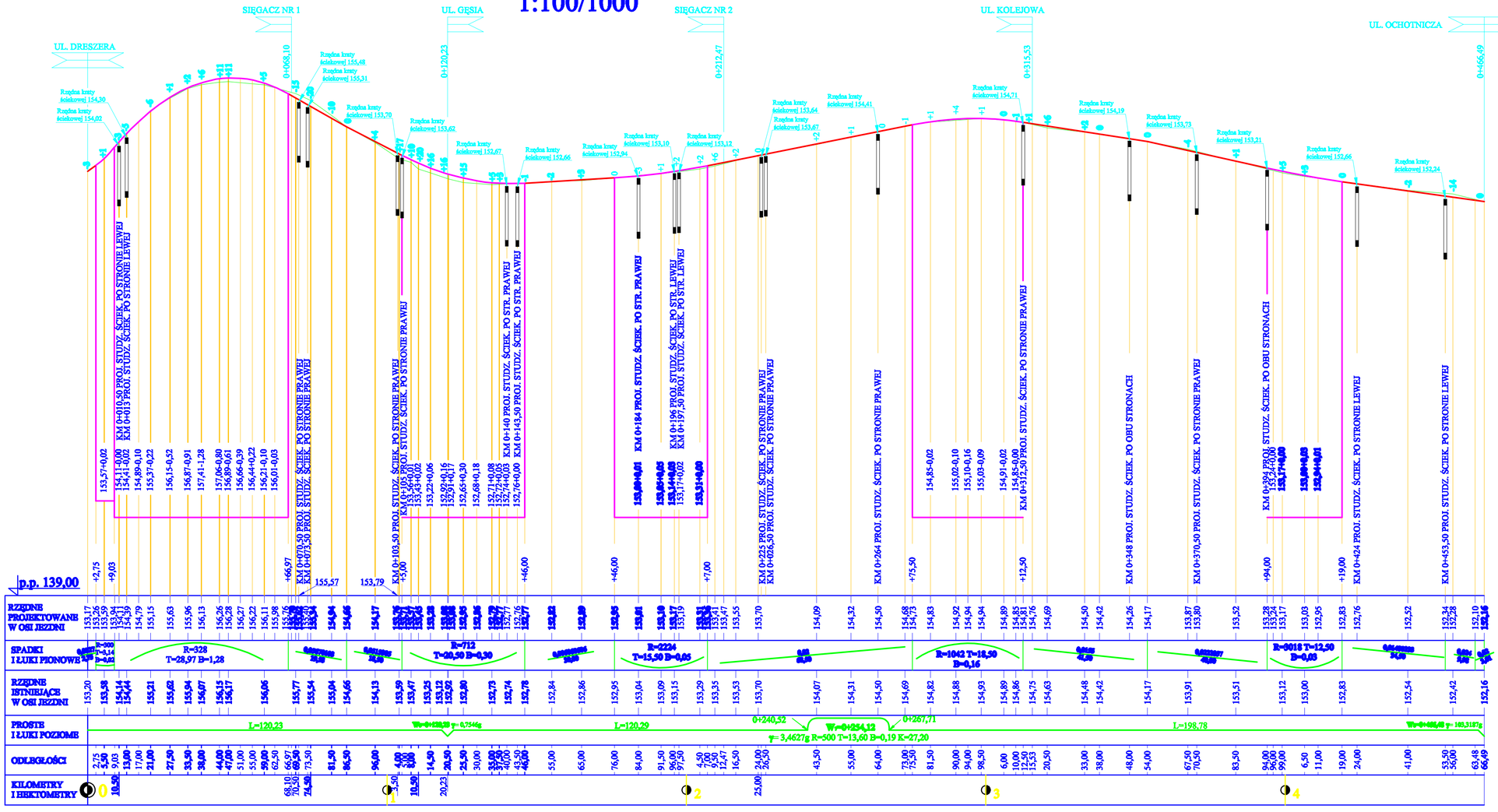

UWAGA:
Dalszy odcinek profilu ulicy Ochotniczej jest przedstawiony razem z profilem ulicy Orzeszkowej

PROFILE GEOTECHNICZNE

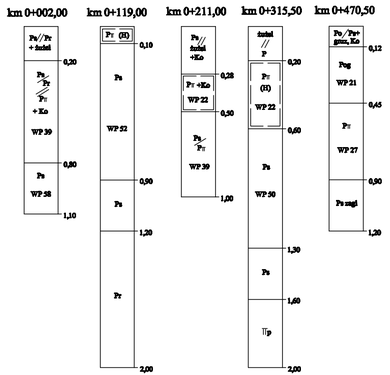

PROJEKTOWANIE W BUDOWNICTWIE
inż. Zygmunt Bieryło
15-814 Białystok ul. Berlinga 34 m 34
tel/fax 085 654-15-69 (085 679-20-91) kom. 600-97-13-99

Skala 1:100/1000	Nazwa rysunku: Profil ulicy Ochotniczej	Nr rysunku:

Nazwa i adres obiektu: Przebudowa w Czarnej Białostockiej na osiedlu "Wschód" ulic Orzeszkowej, Ochotniczej, Sokólskiej, Dreszera, Gęsiej, i Kolejowej wraz z budową nowej i niezbędną przebudową istniejącej infrastruktury technicznej

Projektant: inż. Zygmunt Bieryło upr. nr Bł/161/83 upr. nr Bł/88/94 w specjalności "drogi i mosty"	*03.03.2008*
Asystent projektanta: mgr inż. Paweł Sietejko	